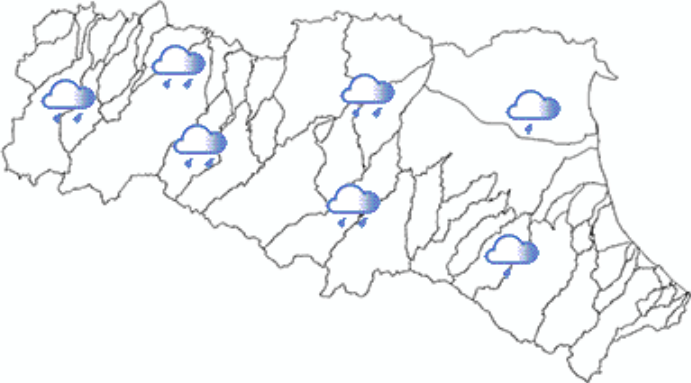








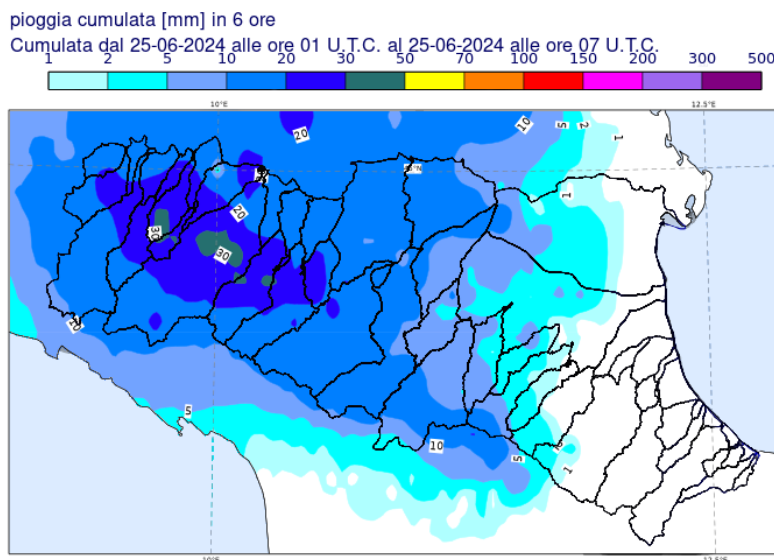
DOCUMENTO N.	DATA EMISSIONE	INIZIO VALIDITA'	FINE VALIDITA'
006/2024/04	25/06/2024 09:34	25/06/2024 09:00	25/06/2024 15:00

PREVISIONE METEOROLOGICA PER LE PROSSIME ORE	LEGENDA PREVISIONE
	<ul style="list-style-type: none">  Pioggia trascurabile (<2 mm / 6h)  Pioggia debole (5-10 mm / 6h)  Pioggia moderata (10-30 mm / 6h)  Pioggia elevata (>30 mm / 6h)  Pioggia mista a neve  Neve

Le intense precipitazioni delle ultime ore hanno generato nuovi colmi di piena su Arda, Parma, Enza, Crostolo, Secchia, Panaro, Samoggia, Reno e Idice, con livelli prossimi o superiori a soglia 3 su Arda, Enza Secchia e Tiepido.

Nel corso della la mattina le precipitazioni saranno in temporanea attenuazione. Nel pomeriggio si prevedono nuove precipitazioni a carattere temporalesco sul settore centrale della regione.

PIOGGIA OSSERVATA NELLE ULTIME 6 ORE



PREVISIONI DELLE PIENE SUI CORSI D'ACQUA MAGGIORI

BACINO ARDA

STAZIONE IDROMETRICA	LIVELLO OSSERVATO			COLMO OSSERVATO/PREVISTO			SOGLIE RIF.		
	ORE	LIVELLO	Δ	LIVELLO	GG	HH	1	2	3
Case Bonini	08:15	2.01	▼	2.21	25/06	8:00	1.3	1.8	2.3
Fiorenzuola d'Arda	08:15	1.84	▲	>soglia3	25/06	matt-pom	1.3	1.6	1.9
Note:									

BACINO PARMA

STAZIONE IDROMETRICA	LIVELLO OSSERVATO			COLMO OSSERVATO/PREVISTO			SOGLIE RIF.		
	ORE	LIVELLO	Δ	LIVELLO	GG	HH	1	2	3
Marzolarà	08:00	1.23	▼	1.12	25/06	3:15	1.1	1.4	1.6
Parma Ponte Nuovo	08:15	1.58	▼	2.09	25/06	4:15	1.2	2.0	3.0
Parma Ponte Verdi	08:15	1.93	▼	2.83	25/06	5:15	1.8	2.15	3.0
Parma S. Siro	08:00	9.52	▲	~soglia2	25/06	pom	9.2	10.7	11.7
Colorno AIPO	08:15	5.12	▲	~soglia2	25/06	sera	5.2	6.2	8.0
Note:									

BACINO ENZA

STAZIONE IDROMETRICA	LIVELLO OSSERVATO			COLMO OSSERVATO/PREVISTO			SOGLIE RIF.		
	ORE	LIVELLO	Δ	LIVELLO	GG	HH	1	2	3
Vetto	08:15	1.79	▼	2.03	24/06	00:30	1.4	2.1	3.0
Cedogno	08:15	1.8	▼	2.10	25/06	1:30	1.2	1.7	2.5
Casse Espansione Enza SIAP	08:00	3.09	▼	3.39	25/06	4:00	1.2	2.4	3.2
S. Ilario d'Enza	08:00	2.35	▼	2.78	25/06	5:30	1.0	1.7	2.1
Sorbolo	08:15	11.69	▲	11.9-12.1	25/06	pom	7.9	10.0	11.0
Note:									

BACINO CROSTOLO

STAZIONE IDROMETRICA	LIVELLO OSSERVATO			COLMO OSSERVATO/PREVISTO			SOGLIE RIF.		
	ORE	LIVELLO	Δ	LIVELLO	GG	HH	1	2	3
Puianello	08:15	2.11	▼	2.63	25/06	1:40	1.7	2.3	3.0
Rivalta RE	08:15	2.94	▼	2.69	25/06	3:05	1.1	1.8	3.0
S. Vittoria	08:15	4.53	▲	>soglia2	25/06	pom	4.5	5.8	7.0
Note:									

BACINO SECCHIA									
STAZIONE IDROMETRICA	LIVELLO OSSERVATO			COLMO OSSERVATO/PREVISTO			SOGLIE RIF.		
	ORE	LIVELLO	Δ	LIVELLO	GG	HH	1	2	3
Ponte Veggia	08:15	12.23	▼	13.41	25/06	01:30	11.2	11.8	12.3
Rubiera SS9	08:15	2.19	▼	2.95	25/06	2:20	1.3	1.8	2.3
Ca' de Caroli	08:15	2.16	▼	2.81	25/06	2:05	1.0	1.5	2.7
Rubiera Tresinaro	08:15	3.99	▼	4.85	25/06	2:30	2.0	3.0	4.0
Rubiera casse monte	08:15	8.66	▼	9.58	25/06	2:45	6.0	7.5	8.5
Rubiera casse valle	08:15	4.76	▼	5.40	25/06	3:00	1.8	3.6	5.0
Ponte Alto	08:15	10.31	▲	11.0-11.3	25/06	pom	5.5	8.0	10.1
Ponte Bacchello	08:15	10.27	▲	~soglia3	25/06	pom-sera	8.5	9.8	11.5
Note:									

BACINO PANARO									
STAZIONE IDROMETRICA	LIVELLO OSSERVATO			COLMO OSSERVATO/PREVISTO			SOGLIE RIF.		
	ORE	LIVELLO	Δ	LIVELLO	GG	HH	1	2	3
Spilamberto	08:15	2.41	▼	3.45	25/06	01:20	2.0	2.8	3.6
S. Cesario SIAP	08:15	6.79	▼	7.42	25/06	4:30	5.5	6.5	9.7
Ponte Sant'Ambrogio	08:15	9.25	▼	9.24	25/06	6:45	6.5	8.2	10.5
Navicello	08:15	9.78	▲	10.0-10.5	25/06	matt-pom	7.5	9.0	11.5
Bomporto	08:15	8.42	▲	~soglia2	25/06	sera-notte	8.0	9.2	11.8
S. Donnino	08:15	1.72	▼	2.58	25/06	3:00	1.5	2.0	2.3
Fossalta	08:00	7.12	▲	7.2-7.5	25/06	pom	3.2	5.7	7.0
Note: .									

BACINO SAMOGGIA									
STAZIONE IDROMETRICA	LIVELLO OSSERVATO			COLMO OSSERVATO/PREVISTO			SOGLIE RIF.		
	ORE	LIVELLO	Δ	LIVELLO	GG	HH	1	2	3
Bazzano	08:15	0.4	▼	2.52	25/06	01:20	0.4	1.1	1.6
Calcara	07:45	1.53	▼	4.27	25/06	2:30	2.2	3.0	4.0
Forcelli	08:15	10.97	▼	11.94	25/06	4:30	9.5	11.5	13.3
Note:									

BACINO RENO									
STAZIONE IDROMETRICA	LIVELLO OSSERVATO			COLMO OSSERVATO/PREVISTO			SOGLIE RIF.		
	ORE	LIVELLO	Δ	LIVELLO	GG	HH	1	2	3
Vergato	08:15	1.77	▼	2.92	24/06	23:15		3.0	5.0
Sasso Marconi	08:15	1.52	▼	1.50	25/06	00:30	1.3	2.0	2.5
Casalecchio chiusa	08:15	1.19	▼	1.52	25/06	2:15	0.8	1.6	2.2
Bonconvento	08:15	9.51	▼	9.77	25/06	5:30	7.5	10.0	11.5
Cento	08:15	4.62	▲	6.80-7.10	25/06	matt-pom	5.5	7.0	8.7
Note:									

BACINO IDICE									
STAZIONE IDROMETRICA	LIVELLO OSSERVATO			COLMO OSSERVATO/PREVISTO			SOGLIE RIF.		
	ORE	LIVELLO	Δ	LIVELLO	GG	HH	1	2	3
S. Ruffillo Savena	08:15	0.69	▼	1.42	25/06	1:30	0.8	1.2	1.5
Pizzocalvo	08:15	0.23	▼	0.55	25/06	1:50	0.5	0.7	1.0
Castenaso	08:15	6.48	▼	5.88	25/06	3:30	8.0	9.2	11.0
S. Antonio	08:15	11.78	▲	~soglia2	26/06	matt-pom	10.5	12.2	13.7
Note:									

Tutti gli orari sono riferiti all'ora locale.
I dati indicati in grassetto si riferiscono ai livelli al colmo osservati.

Δ - Tendenza		
▲ in aumento	= stazionaria	▼ in diminuzione

Il Dirigente Referente Centro Funzionale

Pier Paolo Alberoni

Firma autografa omessa ai sensi dell'art.3, c.2, D.Lgs.
12/02/1993, n.39