






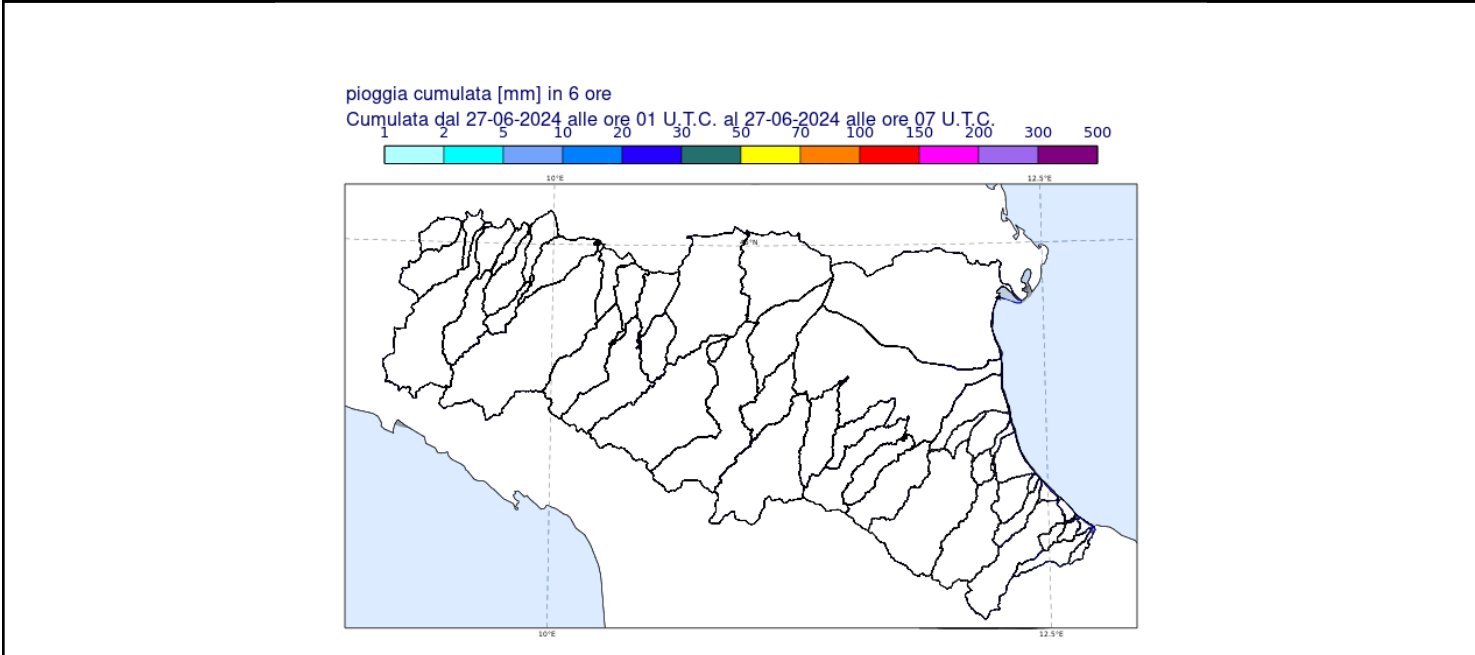


DOCUMENTO N.	DATA EMISSIONE	INIZIO VALIDITA'	FINE VALIDITA'
006/2024/09	27/06/2024 09:45	27/06/2024 10:00	27/06/2024 22:00

PREVISIONE METEOROLOGICA PER LE PROSSIME ORE	LEGENDA PREVISIONE
	<ul style="list-style-type: none"> <li> Pioggia trascurabile (&lt;2 mm / 6h)</li> <li> Pioggia debole (5-10 mm / 6h)</li> <li> Pioggia moderata (10-30 mm / 6h)</li> <li> Pioggia elevata (&gt;30 mm / 6h)</li> <li> Pioggia mista a neve</li> <li> Neve</li> </ul>

La piena del fiume Secchia è in lento esaurimento nel tratto arginato. Nella giornata di oggi non sono previste precipitazioni.

**PIOGGIA OSSERVATA NELLE ULTIME 6 ORE**



**PREVISIONI DELLE PIENE SUI CORSI D'ACQUA MAGGIORI**

<b>BACINO SECCHIA</b>									
<b>STAZIONE IDROMETRICA</b>	<b>LIVELLO OSSERVATO</b>			<b>COLMO OSSERVATO/PREVISTO</b>			<b>SOGLIE RIF.</b>		
	<b>ORE</b>	<b>LIVELLO</b>	<b>Δ</b>	<b>LIVELLO</b>	<b>GG</b>	<b>HH</b>	<b>1</b>	<b>2</b>	<b>3</b>
Ponte Bacchello	09:15	10.23	▼	<b>11.74</b>	<b>26/06</b>	<b>2:30</b>	8.5	9.8	11.5
Ponte Motta	09:00	9.1	▼	<b>9,78</b>	<b>26/06</b>	<b>11:00</b>	7.0	8.5	11.2
Pioppa	09:15	10.71	▼	<b>11,19</b>	<b>26/06</b>	<b>17:45</b>	7.8	9.6	11.7
Concordia sulla Secchia	09:15	11.17	▼	<b>11.45</b>	<b>27/06</b>	<b>00:00</b>	8.0	9.8	12.3

Note: I rovesci temporaleschi del pomeriggio di ieri hanno generato nuovi incrementi dei livelli idrometrici nelle sezioni medio-vallive dell'asta principale del Secchia, che si stanno propagando a valle delle casse, rallentando l'esaurimento della piena già in atto nel tratto arginato.

Tutti gli orari sono riferiti all'ora locale.  
I dati indicati in grassetto si riferiscono ai livelli al colmo osservati.

Δ - Tendenza

▲ in aumento

= stazionaria

▼ in diminuzione

Il Dirigente Referente Centro Funzionale

Pier Paolo Alberoni

Firma autografa omessa ai sensi dell'art.3, c.2, D.Lgs.  
12/02/1993, n.39