






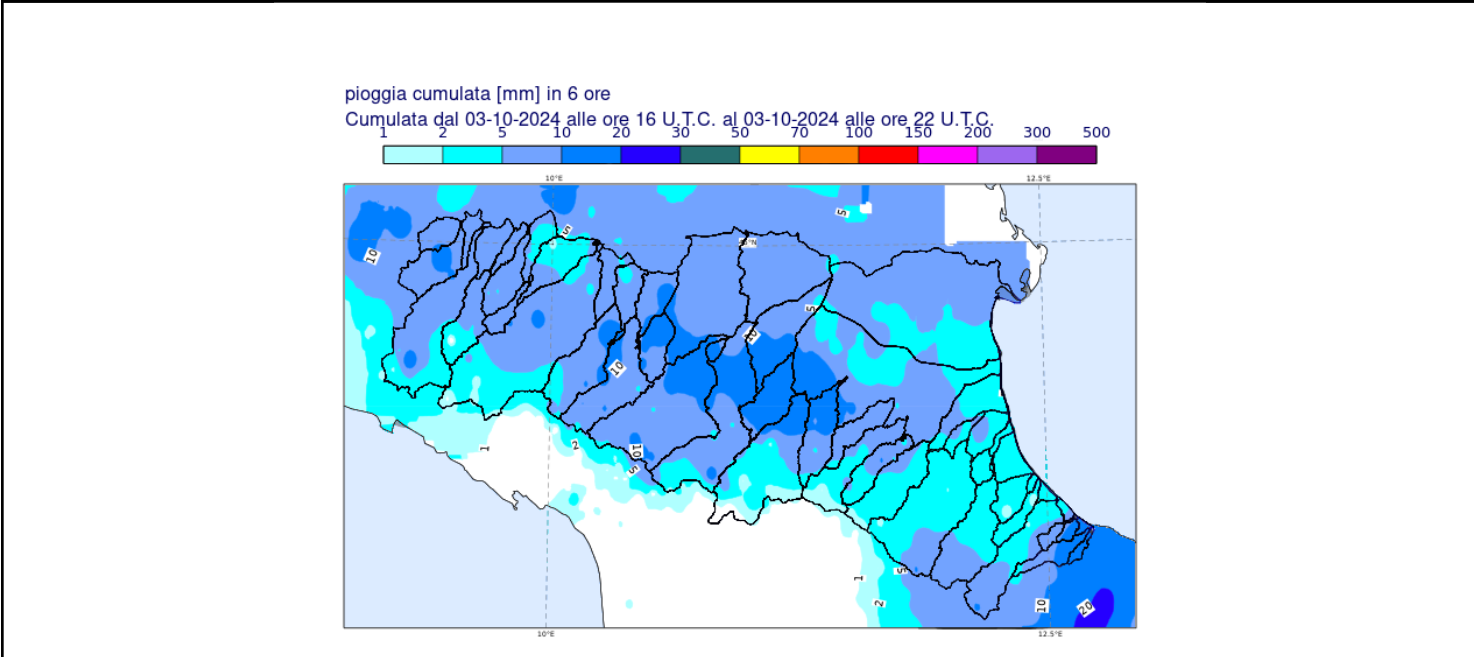


DOCUMENTO N.	DATA EMISSIONE	INIZIO VALIDITA'	FINE VALIDITA'
011/2024/02	04/10/2024 01:28	04/10/2024 01:00	04/10/2024 10:00

PREVISIONE METEOROLOGICA PER LE PROSSIME ORE	LEGENDA PREVISIONE
	<ul style="list-style-type: none">  Pioggia trascurabile (<2 mm / 6h)  Pioggia debole (5-10 mm / 6h)  Pioggia moderata (10-30 mm / 6h)  Pioggia elevata (>30 mm / 6h)  Pioggia mista a neve  Neve

Per le prossime ore sono previste precipitazioni residue ed irregolari, sul settore emiliano con quantitativi cumulati attorno ai 10/20 mm e sul bacino del Reno con quantitativi cumulati non superiori a 10 mm.

PIOGGIA OSSERVATA NELLE ULTIME 6 ORE



PREVISIONI DELLE PIENE SUI CORSI D'ACQUA MAGGIORI

BACINO IDICE

STAZIONE IDROMETRICA	LIVELLO OSSERVATO			COLMO OSSERVATO/PREVISTO			SOGLIE RIF.		
	ORE	LIVELLO	Δ	LIVELLO	GG	HH	1	2	3
Loiano Ponte Savena	00:15	0.62	▼	0.91	03/10	17:00	1.0	1.5	2.0
Pianoro	00:15	0.42	▼	0.52	03/10	19:30	0.8	1.0	1.4
S. Ruffillo Savena	00:15	0.83	▼				0.8	1.2	1.5
Pizzocalvo	00:15	0.48	=	0.73	03/10	18:45	0.5	0.7	1.0
Castenaso	00:15	7.77	▼	1.47	03/10	22.15	8.0	9.2	11.0
S. Antonio	00:15	10.51	▲	~soglia 2	04/10	05-08	10.5	12.2	13.7

Note:

BACINO QUADERNA

STAZIONE IDROMETRICA	LIVELLO OSSERVATO			COLMO OSSERVATO/PREVISTO			SOGLIE RIF.		
	ORE	LIVELLO	Δ	LIVELLO	GG	HH	1	2	3
Palesio	00:15	0.76	▼	0.90	03/10	17:30	0.9	1.3	1.7

Note:

BACINO SILLARO

STAZIONE IDROMETRICA	LIVELLO OSSERVATO			COLMO OSSERVATO/PREVISTO			SOGLIE RIF.		
	ORE	LIVELLO	Δ	LIVELLO	GG	HH	1	2	3
Castel San Pietro	00:15	1.06	▼	1.29	03/10	17:15	1.0	1.3	1.7
Sesto Imolese	00:15	12.71	▼	12.82	03/10	22	11.5	12.8	14.5
Portonovo	00:15	8.97	▲	> soglia 1	04/10	03-05	10.3	11.8	13.0

Note:

BACINO SANTERNO

STAZIONE IDROMETRICA	LIVELLO OSSERVATO			COLMO OSSERVATO/PREVISTO			SOGLIE RIF.		
	ORE	LIVELLO	Δ	LIVELLO	GG	HH	1	2	3
Firenzuola idro	00:15	1.28	▼	2.60	03/10	15:15	2.5	3.5	5.5
Borgo Tossignano	00:15	0.67	▼	1.47	03/10	16:45	1.5	2.0	2.8
Codrignano	00:15	0.45	▼	1.05	03/10	18:15	0.8	1.2	1.6
Imola	00:15	1.62	▼	2.32	03/10	18:00	2.0	2.7	3.7
Mordano	00:15	10.26	▼	10.52	03/10	22.30	10.0	12.0	14.0
S. Agata	00:15	11.54	▲	11.55	04/10	01	10.0	12.0	14.0
S. Bernardino	00:15	10.03	▲	10.6-11	04/10	03-05	9.0	10.7	12.2

Note:

BACINO SENIO									
STAZIONE IDROMETRICA	LIVELLO OSSERVATO			COLMO OSSERVATO/PREVISTO			SOGLIE RIF.		
	ORE	LIVELLO	Δ	LIVELLO	GG	HH	1	2	3
Casola Valsenio	00:15	-0.86	▼	-0.60	03/10	17:45	-0.3	0.3	1.0
Tebano	00:15	2.7	▼	3.31	03/10	21:15	3.5	4.5	5.5
Castelbolognese	00:15	2.25	▼	2.36	03/10	22:15	2.5	4.0	6.0
Cotignola	00:15	12.05	▲	12.5-12.8	04/10	02-04	11.45	13.6	15.0
Fusignano	00:15	5.23	▲	~ soglia 1	04/10	04-06	8.65	10.4	12.0
Alfonsine	00:15	4.93	▲	~ soglia 1	04/10	06-08	8.3	10.2	12.2
Note:									

BACINO LAMONE									
STAZIONE IDROMETRICA	LIVELLO OSSERVATO			COLMO OSSERVATO/PREVISTO			SOGLIE RIF.		
	ORE	LIVELLO	Δ	LIVELLO	GG	HH	1	2	3
Modigliana	00:15	0.64	▼	0.80	03/10	18:00	0.7	1.0	2.0
Rivalta RA	00:15	2.07	▼	2.52	03/10	19:00	2.5	4.0	5.0
Marradi	00:15	0.67	▼	1.22	03/10	16:15	1.0	1.4	2.0
Strada Casale	00:15	0.77	▼	1.11	03/10	18:30	1.0	1.4	2.0
Faenza	00:15	2.14	▼	2.28	03/10	22:45	3.5	4.5	6.0
Reda	00:15	5.18	▲	5.2-5.3	04/10	01-02	5.0	7.0	9.0
Pieve Cesato	00:15	5.06	▲	5.3-5.7	04/10	02-04	4.5	6.5	8.0
Note:									

BACINO MONTONE									
STAZIONE IDROMETRICA	LIVELLO OSSERVATO			COLMO OSSERVATO/PREVISTO			SOGLIE RIF.		
	ORE	LIVELLO	Δ	LIVELLO	GG	HH	1	2	3
S. Zeno	00:15	0.89	▼	1.03	03/10	18:30	1.2	1.6	2.2
Ponte Calanca	00:15	0.66	▼	0.43	03/10	17:30	0.9	1.3	2.0
Rocca San Casciano	00:15	0.43	▼	0.71	03/10	19:15	0.5	0.8	1.2
Castrocaro	00:15	1.12	▼	1.47	03/10	20:15	1.3	2.0	3.0
Forlì	00:15	4.37	=	4.37	04/10	00:10	3.5	5.0	7.5
Ponte Braldo	00:15	5.36	▲	5.4-5.7	04/10	02-04	4.5	6.5	8.0
Ponte Vico	00:15	3.62	▲	~ soglia 1	04/10	06-08	4.5	6.0	7.7
Note:									

BACINO RONCO									
STAZIONE IDROMETRICA	LIVELLO OSSERVATO			COLMO OSSERVATO/PREVISTO			SOGLIE RIF.		
	ORE	LIVELLO	Δ	LIVELLO	GG	HH	1	2	3
Teodorano	00:15	0.49	▼	0.93	03/10	17:00	0.8	1.2	2.0
Meldola	00:15	0.95	▼	1.18	03/10	21:45	0.6	1.1	2.1
Ronco	00:15	3.78	=	~ soglia 1	04/10	02-03	4.0	6.0	7.0
Coccolia	00:15	3.07	▲	> soglia 1	04/10	05-07	4.0	5.5	7.5
Note:									

Tutti gli orari sono riferiti all'ora locale.
I dati indicati in grassetto si riferiscono ai livelli al colmo osservati.

Δ - Tendenza	▲ in aumento	= stazionaria	▼ in diminuzione
--------------	--------------	---------------	------------------

Il Dirigente Referente Centro Funzionale

Elisa Comune

Firma autografa omessa ai sensi dell'art.3, c.2, D.Lgs.
12/02/1993, n.39