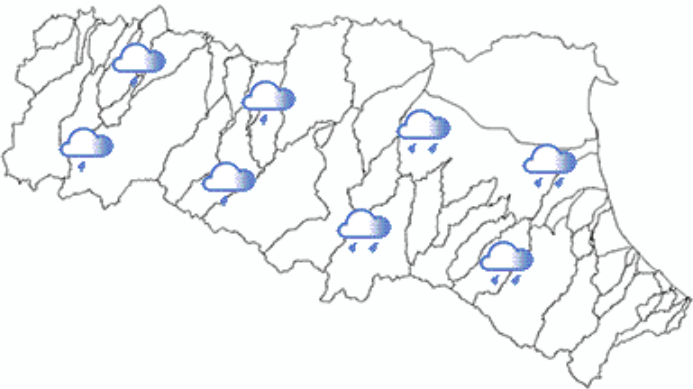






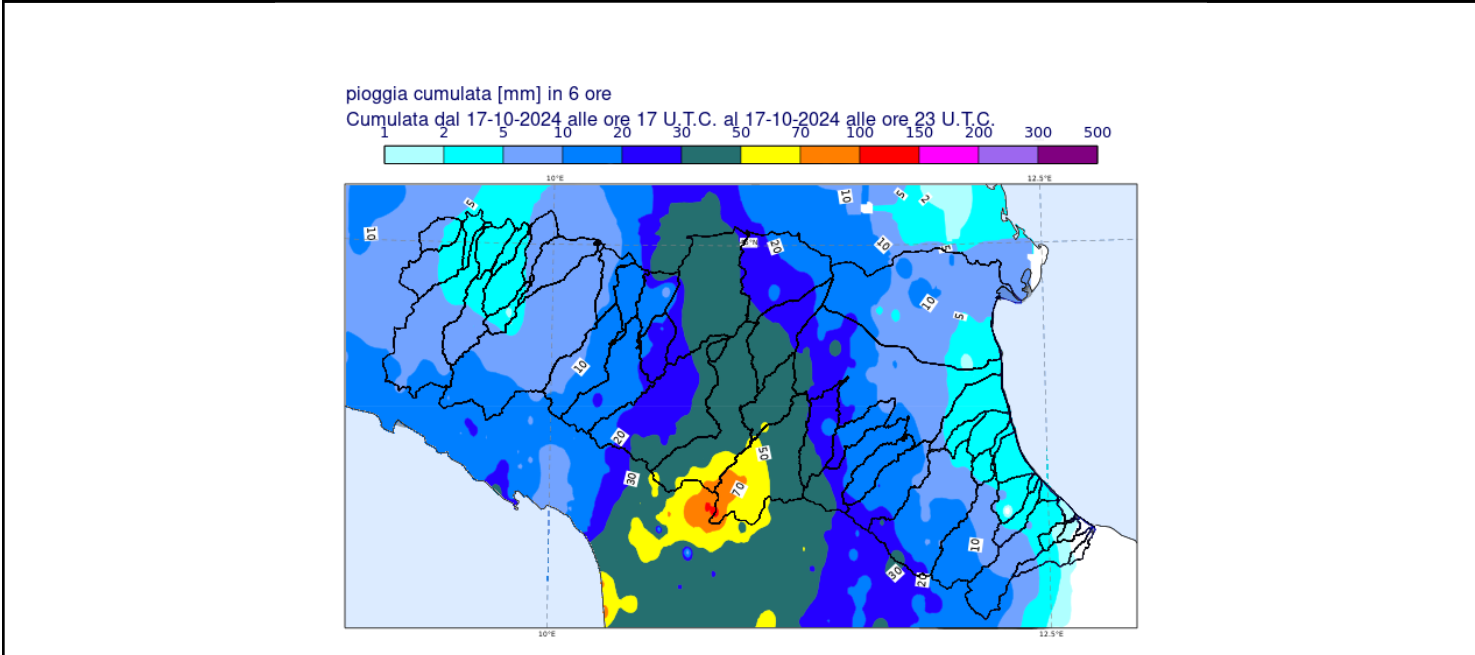


DOCUMENTO N.	DATA EMISSIONE	INIZIO VALIDITA'	FINE VALIDITA'
013/2024/02	18/10/2024 02:02	18/10/2024 02:00	18/10/2024 10:00

PREVISIONE METEOROLOGICA PER LE PROSSIME ORE	LEGENDA PREVISIONE
	<ul style="list-style-type: none"> <li> Pioggia trascurabile (&lt;2 mm / 6h)</li> <li> Pioggia debole (5-10 mm / 6h)</li> <li> Pioggia moderata (10-30 mm / 6h)</li> <li> Pioggia elevata (&gt;30 mm / 6h)</li> <li> Pioggia mista a neve</li> <li> Neve</li> </ul>

Nelle prossime ore l'intero territorio regionale continuerà ad essere interessato da flussi umidi perturbati che apporteranno precipitazioni deboli-moderate localmente anche a carattere di rovescio temporalesco. Le precipitazioni interesseranno in particolare i rilievi e la pianura centro-orientale. La piena di Reno si sta propagando nelle sezioni di chiusura del tratto montano con livelli prossimi alla soglia 3. La piena di Secchia si sta propagando nelle sezioni montane con livelli prossimi o superiori a soglia 2.

**PIOGGIA OSSERVATA NELLE ULTIME 6 ORE**



## PREVISIONI DELLE PIENE SUI CORSI D'ACQUA MAGGIORI

## BACINO TARO

STAZIONE IDROMETRICA	LIVELLO OSSERVATO			COLMO OSSERVATO/PREVISTO			SOGLIE RIF.		
	ORE	LIVELLO	Δ	LIVELLO	GG	HH	1	2	3
Fornovo SIAP	01:00	0.89	▼	1,88	17/10	20:00	1.3	1.8	2.8
Parma Ovest	01:00	0.94	▼	1,29	17/10	22:00	0.8	1.7	3.0
S. Secondo	01:00	8.27	=	<soglia 1	18/10	mattina	10.15	11.0	14.0

Note:

## BACINO SECCHIA

STAZIONE IDROMETRICA	LIVELLO OSSERVATO			COLMO OSSERVATO/PREVISTO			SOGLIE RIF.		
	ORE	LIVELLO	Δ	LIVELLO	GG	HH	1	2	3
Ponte Veggia	01:15	11.45	▲	~soglia2	18/10	nott-matt	11.2	11.8	12.3
Rossenna	01:00	1.95	▲	<soglia3	18/10	notte	1.2	1.6	2.3
Ca' de Caroli	01:15	1.49	▲	1,6-1,9	18/10	notte	1.0	1.5	2.7

Note:

## BACINO SAMOGGIA

STAZIONE IDROMETRICA	LIVELLO OSSERVATO			COLMO OSSERVATO/PREVISTO			SOGLIE RIF.		
	ORE	LIVELLO	Δ	LIVELLO	GG	HH	1	2	3
Bazzano	01:00	1.26	▲	1,59	17/10	22:45	0.4	1.1	1.6
Calcara	01:15	2.09	▲	2,52	17/10	23:45	2.2	3.0	4.0
Forcelli	01:00	9.72	▲	12,6-13,0	18/10	mattina	9.5	11.5	13.3
Lavino di Sopra	01:15	10.09	▲	10,12	17/10	23:00	8.8	9.8	11.0
Lavino di Sotto	01:00	11.34	▼	11,40	18/10	00:45	9.0	11.4	13.0

Note: Le precipitazioni delle ultime ore stanno facendo registrare nuovi incrementi da monte

## BACINO RENO

STAZIONE IDROMETRICA	LIVELLO OSSERVATO			COLMO OSSERVATO/PREVISTO			SOGLIE RIF.		
	ORE	LIVELLO	Δ	LIVELLO	GG	HH	1	2	3
Porretta Terme	01:00	10.96	▼	11,27	18/10	00:15	9.7	11.0	13.0
Silla	01:00	1.79	▼	2,27	17/10	20:30	0.9	1.4	2.0
Vergato	01:00	4.3	▼	4,48	18/10	01:15		3.0	5.0
Casalecchio chiusa	01:15	1.56	▲	1,9-2,2	18/10	notte-matt	0.8	1.6	2.2
Bonconvento	01:00	4.79	▲	~soglia3	18/10	mattina	7.5	10.0	11.5

Note:

BACINO SILLARO									
STAZIONE IDROMETRICA	LIVELLO OSSERVATO			COLMO OSSERVATO/PREVISTO			SOGLIE RIF.		
	ORE	LIVELLO	Δ	LIVELLO	GG	HH	1	2	3
Castel San Pietro	01:00	1.13	▲	<b>1,34</b>	<b>17/10</b>	<b>19:25</b>	1.0	1.3	1.7
Sesto Imolese	01:15	12.16	▲	~soglia 2	18/10	notte	11.5	12.8	14.5

Note: Le precipitazioni delle ultime ore stanno facendo registrare nuovi incrementi da monte

Tutti gli orari sono riferiti all'ora locale.  
I dati indicati in grassetto si riferiscono ai livelli al colmo osservati.

Δ - Tendenza		
▲ in aumento	= stazionaria	▼ in diminuzione

Il Dirigente Referente Centro Funzionale

Cinzia Alessandrini

Firma autografa omessa ai sensi dell'art.3, c.2, D.Lgs.  
12/02/1993, n.39