






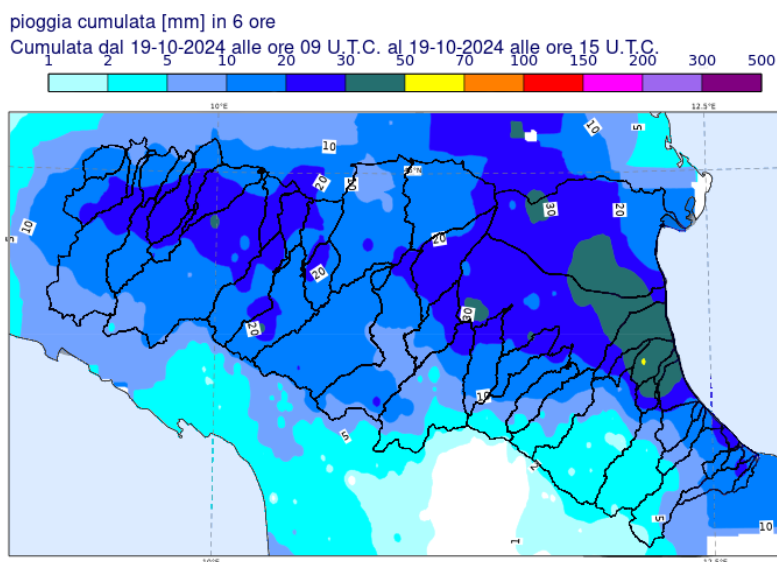


DOCUMENTO N.	DATA EMISSIONE	INIZIO VALIDITA'	FINE VALIDITA'
013/2024/07	19/10/2024 17:47	19/10/2024 17:00	19/10/2024 23:00

PREVISIONE METEOROLOGICA PER LE PROSSIME ORE	LEGENDA PREVISIONE
	<ul style="list-style-type: none">  Pioggia trascurabile (<2 mm / 6h)  Pioggia debole (5-10 mm / 6h)  Pioggia moderata (10-30 mm / 6h)  Pioggia elevata (>30 mm / 6h)  Pioggia mista a neve  Neve

Nelle prossime ore si prevedono rovesci di elevata intensità più persistenti lunga la fascia costiera, la pianura ferrarese, bolognese e modenese. Sui rilievi centro-orientali si prevedono precipitazioni di moderata intensità, localmente anche a carattere di rovescio. Le piene di Secchia, Panaro e Reno stanno transitando regolarmente nel tratto arginato di valle.

PIOGGIA OSSERVATA NELLE ULTIME 6 ORE



PREVISIONI DELLE PIENE SUI CORSI D'ACQUA MAGGIORI

BACINO SECCHIA

STAZIONE IDROMETRICA	LIVELLO OSSERVATO			COLMO OSSERVATO/PREVISTO			SOGLIE RIF.		
	ORE	LIVELLO	Δ	LIVELLO	GG	HH	1	2	3
Ponte Alto	17:00	5.33	▼	8,59	18/10	11:45	5.5	8.0	10.1
Ponte Bacchello	17:00	9.42	▼	10,28	18/10	19:30	8.5	9.8	11.5
Ponte Motta	16:30	8.13	▼	8,23	19/10	8:30	7.0	8.5	11.2
Pioppa	17:00	8.68	=	8.67	19/10	16:10	7.8	9.6	11.7
Concordia sulla Secchia	17:00	7.94	▲	8,0-8,2	19/10	sera-notte	8.0	9.8	12.3

Note: Il colmo di piena del Secchia sta transitando alla sezione di Pioppa con livello superiore alla soglia 1.

BACINO PANARO

STAZIONE IDROMETRICA	LIVELLO OSSERVATO			COLMO OSSERVATO/PREVISTO			SOGLIE RIF.		
	ORE	LIVELLO	Δ	LIVELLO	GG	HH	1	2	3
Ponte Sant'Ambrogio	17:00	4.63	▼	8,81	18/10	10:00	6.5	8.2	10.5
Navicello	17:00	6.53	▼	9,73	18/10	15:00	7.5	9.0	11.5
Bomporto	16:45	7.84	▼	9,65	18/10	20:15	8.0	9.2	11.8
Camposanto	17:00	7.45	▼	8,56	19/10	3:30	7.3	8.7	12.0
Foscaglia Panaro	16:30	15.46	▼	15,72	19/10	8:30	15.0	16.0	18.0
Bondeno Panaro	09:00	11.52	=	<soglia 2	19/10	sera	11.0	12.0	13.8

Note: Il colmo di piena del Panaro transiterà alla di Bondeno Panaro con livello inferiore alla soglia 2.

BACINO RENO

STAZIONE IDROMETRICA	LIVELLO OSSERVATO			COLMO OSSERVATO/PREVISTO			SOGLIE RIF.		
	ORE	LIVELLO	Δ	LIVELLO	GG	HH	1	2	3
Casalecchio chiusa	17:00	0.7	=	2,06	18/10	5:00	0.8	1.6	2.2
Bonconvento	16:45	8.0	=	12,45	18/10	10:30	7.5	10.0	11.5
Cento	17:00	6.56	▼	7,80	18/10	19:30	5.5	7.0	8.7
Dosso	17:00	9.53	▼	10,32	19/10	2:00	8.3	10.8	12.3
Opera Reno Panfilia	17:00	21.06	▼	21,71	19/10	3:00	20.0	21.8	23.4
Gallo	17:00	12.58	=	12.62	19/10	13:45	9.3	12.0	13.7
Gandazzolo Reno	16:45	16.41	=	16,41	19/10	16:45	12.5	14.8	17.0

Note: Il colmo di piena di Reno sta transitando nella sezione di Gandazzolo Reno con livelli superiori alla soglia 2.

BACINO NAVILE - SAVENA ABBANDONATO

STAZIONE IDROMETRICA	LIVELLO OSSERVATO			COLMO OSSERVATO/PREVISTO			SOGLIE RIF.		
	ORE	LIVELLO	Δ	LIVELLO	GG	HH	1	2	3
Bova	13:30	-0.62	▲				0.4	1.2	2.0
Arcoveggio	17:00	10.67	▲				10.5	12.0	13.0
Castelmaggiore	17:00	10.19	▲				9.5	10.8	12.5
Bentivoglio	16:30	15.55	▲				15.6	16.5	17.0
Saletto	17:00	1.44	▲				1.8	3.0	3.8
La Dozza	17:00	11.91	▲				11.0	12.0	13.0
Casoni	17:00	11.86	▲				12.8	13.6	14.5
Gandazzolo Savena	16:45	14.19	▲				12.5	14.0	15.0
Note:									

Tutti gli orari sono riferiti all'ora locale.
I dati indicati in grassetto si riferiscono ai livelli al colmo osservati.

Δ - Tendenza

▲ in aumento

= stazionaria

▼ in diminuzione

Il Dirigente Referente Centro Funzionale

Cinzia Alessandrini

Firma autografa omessa ai sensi dell'art.3, c.2, D.Lgs.
12/02/1993, n.39