






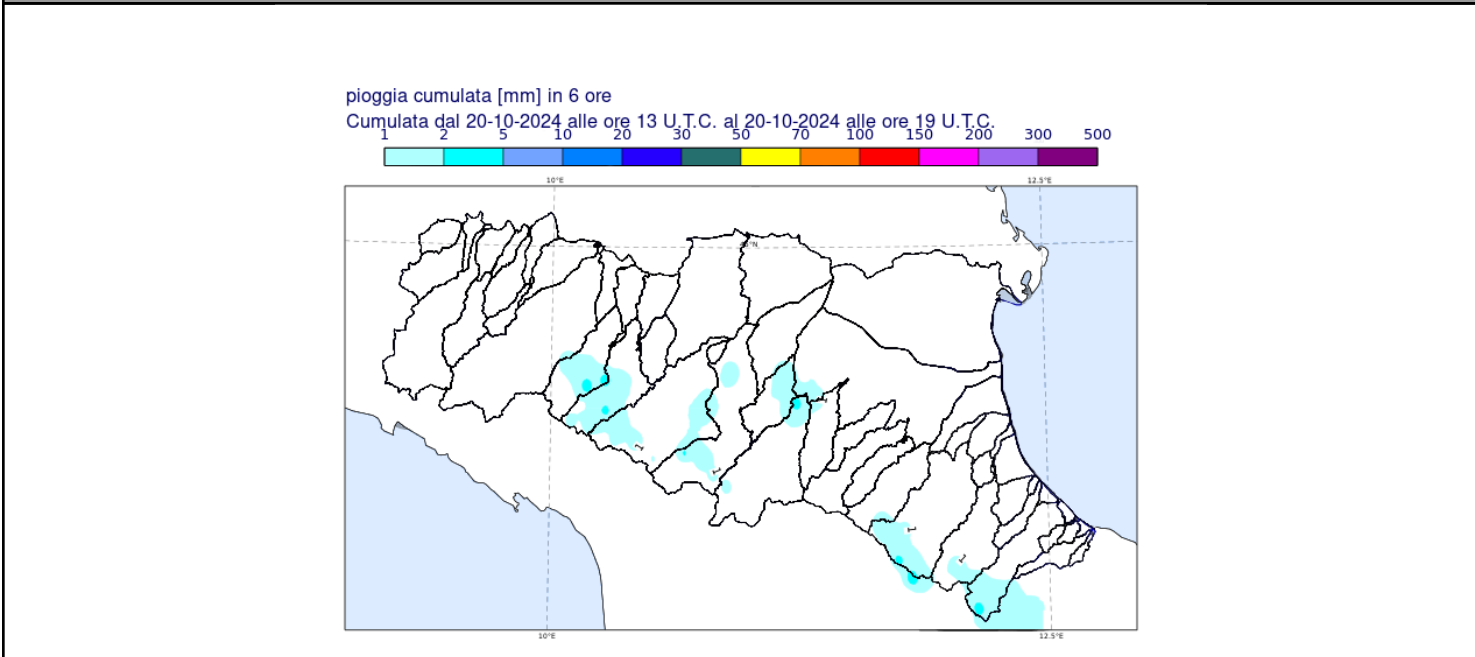


DOCUMENTO N.	DATA EMISSIONE	INIZIO VALIDITA'	FINE VALIDITA'
013/2024/12	20/10/2024 21:47	20/10/2024 22:00	21/10/2024 10:00

PREVISIONE METEOROLOGICA PER LE PROSSIME ORE	LEGENDA PREVISIONE
	<ul style="list-style-type: none">  Pioggia trascurabile (<2 mm / 6h)  Pioggia debole (5-10 mm / 6h)  Pioggia moderata (10-30 mm / 6h)  Pioggia elevata (>30 mm / 6h)  Pioggia mista a neve  Neve

Nelle prossime ore non si prevedono precipitazioni significative.
 La piena del Reno si sta propagando nei tratti vallivi con livelli prossimi alla soglia 3. Le piene di Secchia e Panaro si stanno propagando nelle sezioni vallive con livelli prossimi o superiori alla soglia 2, rallentate alla foce dalla contemporanea piena di Po con livelli superiori alla soglia 2.

PIOGGIA OSSERVATA NELLE ULTIME 6 ORE



PREVISIONI DELLE PIENE SUI CORSI D'ACQUA MAGGIORI

BACINO PO

STAZIONE IDROMETRICA	LIVELLO OSSERVATO			COLMO OSSERVATO/PREVISTO			SOGLIE RIF.		
	ORE	LIVELLO	Δ	LIVELLO	GG	HH	1	2	3
Ponte Becca Po	21:00	1.89	▼	3,85	19/10	18:00	3.5	4.5	5.5
Piacenza	21:00	5.5	▼	6,14	20/10	5:00	5.0	6.0	7.0
Cremona	21:00	2.18	▼	2,35	20/10	16:30	2.2	3.2	4.2
Casalmaggiore	21:00	5.26	▲	5,30	20/10	sera-notte	3.6	4.6	5.6
Boretto	21:00	6.06	▲	6,30	21/10	matt	4.5	5.5	6.5
Borgoforte	21:00	6.49	▲	7,00	21/10	pom-sera	5.0	6.0	7.0

Note:

BACINO SECCHIA

STAZIONE IDROMETRICA	LIVELLO OSSERVATO			COLMO OSSERVATO/PREVISTO			SOGLIE RIF.		
	ORE	LIVELLO	Δ	LIVELLO	GG	HH	1	2	3
Ponte Alto	21:00	10.14	▼	10,46	20/10	16:00	5.5	8.0	10.1
Ponte Bacchello	21:00	11.31	=	11,30	20/10	21:00	8.5	9.8	11.5
Ponte Motta	21:00	9.1	▲	9,5-9,8	21/10	matt	7.0	8.5	11.2
Pioppa	21:00	9.53	▲	10,4-10,8	21/10	pom	7.8	9.6	11.7

Note:

BACINO PANARO

STAZIONE IDROMETRICA	LIVELLO OSSERVATO			COLMO OSSERVATO/PREVISTO			SOGLIE RIF.		
	ORE	LIVELLO	Δ	LIVELLO	GG	HH	1	2	3
Navicello	21:00	10.98	=	11,03	20/10	18:00	7.5	9.0	11.5
Bomporto	21:15	11.33	=	11,32	20/10	20:45	8.0	9.2	11.8
Camposanto	21:00	10.03	▲	10,1-10,4	20/10	notte	7.3	8.7	12.0
Foscaglia Panaro	21:00	16.83	▲	17,4-17,9	21/10	matt	15.0	16.0	18.0
Fossalta	21:00	7.2	▼	7,45	20/10	13:30	3.2	5.7	7.0

Note: La previsione nelle sezioni a valle della cassa del Panaro è stata effettuata, sentito il gestore, tenendo conto delle manovre eseguite sulle paratoie.

BACINO RENO

STAZIONE IDROMETRICA	LIVELLO OSSERVATO			COLMO OSSERVATO/PREVISTO			SOGLIE RIF.		
	ORE	LIVELLO	Δ	LIVELLO	GG	HH	1	2	3
Bonconvento	21:15	10.33	▼	11,81	20/10	10:00	7.5	10.0	11.5
Cento	21:00	8.37	▼	8,69	20/10	14:45	5.5	7.0	8.7
Dosso	21:00	11.06	=	11,21	20/10	14:00	8.3	10.8	12.3
Opera Reno Panfilia	21:00	22.4	▲	22,3-22,7	20/10	20:0-24:0	20.0	21.8	23.4
Gallo	21:15	13.64	▲	13,7-13,9	21/10	6:0-10:0	9.3	12.0	13.7
Gandazzolo Reno	21:00	17.2	▲	~soglia 3	21/10	pom-sera	12.5	14.8	17.0
Ponte Bastia	21:00	9.81	▲	~soglia 3	21/10	sera	8.3	10.7	13.0

Note: E' in corso la manovra di scolmo della piena di Reno sul cavo napoleonico.

Il livello registrato nella sezione di Dosso alla 14:00 rappresenta il massimo raggiunto, i livelli successivi risentiranno dalla manovra di scolmo sul cavo.

BACINO IDICE									
STAZIONE IDROMETRICA	LIVELLO OSSERVATO			COLMO OSSERVATO/PREVISTO			SOGLIE RIF.		
	ORE	LIVELLO	Δ	LIVELLO	GG	HH	1	2	3
Castenaso	21:00	7.34	▼	13,76	20/10	3:30	8.0	9.2	11.0
S. Antonio	20:45	12.17	▼	>14,1	20/10	7:00-9:00	10.5	12.2	13.7

Note: Nella sezione di S. Antonio i livelli hanno superato i massimi rilevabili dagli strumenti di misura.

BACINO SILLARO									
STAZIONE IDROMETRICA	LIVELLO OSSERVATO			COLMO OSSERVATO/PREVISTO			SOGLIE RIF.		
	ORE	LIVELLO	Δ	LIVELLO	GG	HH	1	2	3
Sesto Imolese	21:00	12.16	▼	>15,3	20/10	3:00-5:00	11.5	12.8	14.5
Portonovo	21:00	11.21	▼	>13,69	20/10	3:00-5:00	10.3	11.8	13.0

Note: Nella sezione di Portonovo i livelli hanno superato i massimi rilevabili dagli strumenti di misura.

BACINO SANTERNO									
STAZIONE IDROMETRICA	LIVELLO OSSERVATO			COLMO OSSERVATO/PREVISTO			SOGLIE RIF.		
	ORE	LIVELLO	Δ	LIVELLO	GG	HH	1	2	3
S. Bernardino	21:00	10.28	▼	12,17	20/10	8:15	9.0	10.7	12.2

Note:

BACINO SENIO									
STAZIONE IDROMETRICA	LIVELLO OSSERVATO			COLMO OSSERVATO/PREVISTO			SOGLIE RIF.		
	ORE	LIVELLO	Δ	LIVELLO	GG	HH	1	2	3
Cotignola	21:00	12.46	▼	15,12	20/10	7:30	11.45	13.6	15.0
Fusignano	21:00	9.65	▼	11,77	20/10	10:30	8.65	10.4	12.0
Alfonsine	21:00	10.4	▼	11,8-11,9	20/10	11:0-12:0	8.3	10.2	12.2

Note:

BACINO LAMONE									
STAZIONE IDROMETRICA	LIVELLO OSSERVATO			COLMO OSSERVATO/PREVISTO			SOGLIE RIF.		
	ORE	LIVELLO	Δ	LIVELLO	GG	HH	1	2	3
Pieve Cesato	21:00	4.54	▼	7,36	20/10	6:00	4.5	6.5	8.0
Mezzano	21:15	5.4	▼	6,4	20/10	13:00	4.5	6.0	7.5

Note:

Tutti gli orari sono riferiti all'ora locale.
I dati indicati in grassetto si riferiscono ai livelli al colmo osservati.

Δ - Tendenza	▲ in aumento	= stazionaria	▼ in diminuzione
--------------	--------------	---------------	------------------

Il Dirigente Referente Centro Funzionale

Cinzia Alessandrini

Firma autografa omessa ai sensi dell'art.3, c.2, D.Lgs.
12/02/1993, n.39