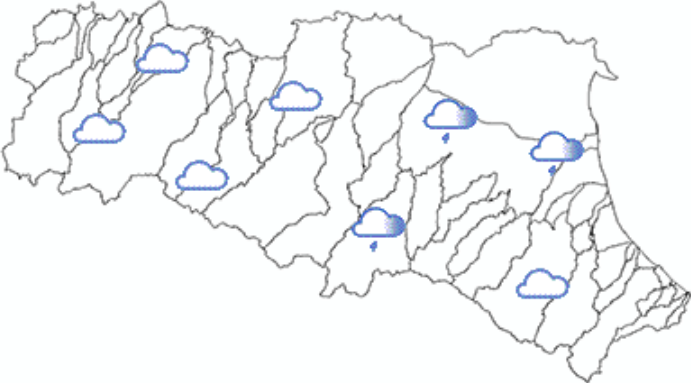






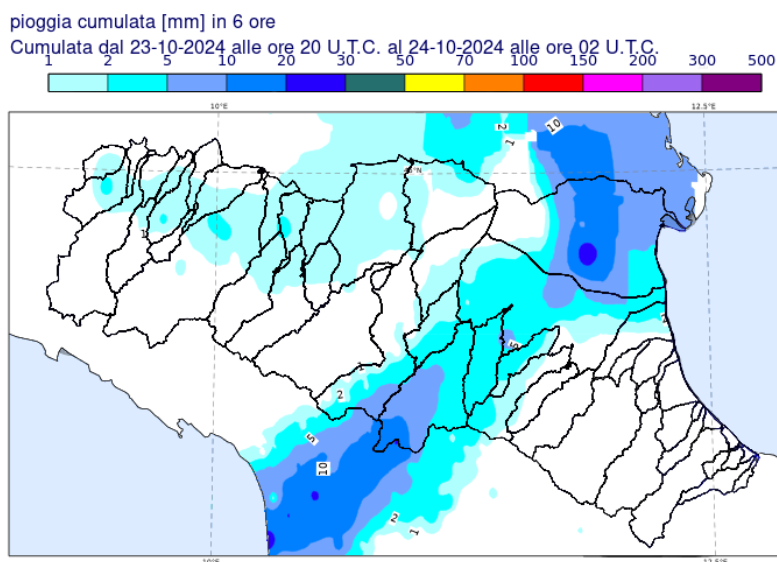


DOCUMENTO N.	DATA EMISSIONE	INIZIO VALIDITA'	FINE VALIDITA'
014/2024/02	24/10/2024 04:44	24/10/2024 05:00	24/10/2024 11:00

PREVISIONE METEOROLOGICA PER LE PROSSIME ORE	LEGENDA PREVISIONE
	<ul style="list-style-type: none"> <li> Pioggia trascurabile (&lt;2 mm / 6h)</li> <li> Pioggia debole (5-10 mm / 6h)</li> <li> Pioggia moderata (10-30 mm / 6h)</li> <li> Pioggia elevata (&gt;30 mm / 6h)</li> <li> Pioggia mista a neve</li> <li> Neve</li> </ul>

Le piene di Idice e Sillaro si stanno propagando nei tratti vallivi con livelli prossimi o superiori a soglia 2. Nelle prossime ore si prevedono deboli precipitazioni sull'Appennino e pianura bolognese e ferrarese in graduale esaurimento.

**PIOGGIA OSSERVATA NELLE ULTIME 6 ORE**



## PREVISIONI DELLE PIENE SUI CORSI D'ACQUA MAGGIORI

## BACINO RENO

STAZIONE IDROMETRICA	LIVELLO OSSERVATO			COLMO OSSERVATO/PREVISTO			SOGLIE RIF.		
	ORE	LIVELLO	Δ	LIVELLO	GG	HH	1	2	3
Casalecchio chiusa	04:15	1.17	▼	<b>1,32</b>	<b>24/12</b>	<b>2:00</b>	0.8	1.6	2.2
Bonconvento	04:15	9.73	▲	~soglia2	24/10	mattina	7.5	10.0	11.5

Note: I nuovi incrementi da monte stanno generando un nuovo colmo di piena nei tratti vallivi con livelli prossimi o superiori a soglia2

## BACINO IDICE

STAZIONE IDROMETRICA	LIVELLO OSSERVATO			COLMO OSSERVATO/PREVISTO			SOGLIE RIF.		
	ORE	LIVELLO	Δ	LIVELLO	GG	HH	1	2	3
S. Ruffillo Savena	04:15	1.06	▼	<b>1,53</b>	<b>23/10</b>	<b>23:30</b>	0.8	1.2	1.5
Castenaso	04:15	8.64	▼	<b>9,76</b>	<b>24/10</b>	<b>1:30</b>	8.0	9.2	11.0
S. Antonio	03:45	11.84	▲	>soglia2	24/10	mattina	10.5	12.2	13.7

Note:

## BACINO SILLARO

STAZIONE IDROMETRICA	LIVELLO OSSERVATO			COLMO OSSERVATO/PREVISTO			SOGLIE RIF.		
	ORE	LIVELLO	Δ	LIVELLO	GG	HH	1	2	3
Castel San Pietro	04:15	1.07	=	<b>1,43</b>	<b>23/10</b>	<b>21:00</b>	1.0	1.3	1.7
Correcchio Sillaro	04:00	21.57	▼	<b>21,79</b>	<b>24/10</b>	<b>2:00</b>	20.0	21.0	22.8
Sesto Imolese	04:15	13.02	▼	<b>13,22</b>	<b>24/10</b>	<b>2:30</b>	11.5	12.8	14.5
Portonovo	04:15	11.41	▲	~soglia2	24/10	mattina	10.3	11.8	13.0

Note:

Tutti gli orari sono riferiti all'ora locale.  
I dati indicati in grassetto si riferiscono ai livelli al colmo osservati.

Δ - Tendenza

▲ in aumento

= stazionaria

▼ in diminuzione

Il Dirigente Referente Centro Funzionale

Cinzia Alessandrini

Firma autografa omessa ai sensi dell'art.3, c.2, D.Lgs.  
12/02/1993, n.39