






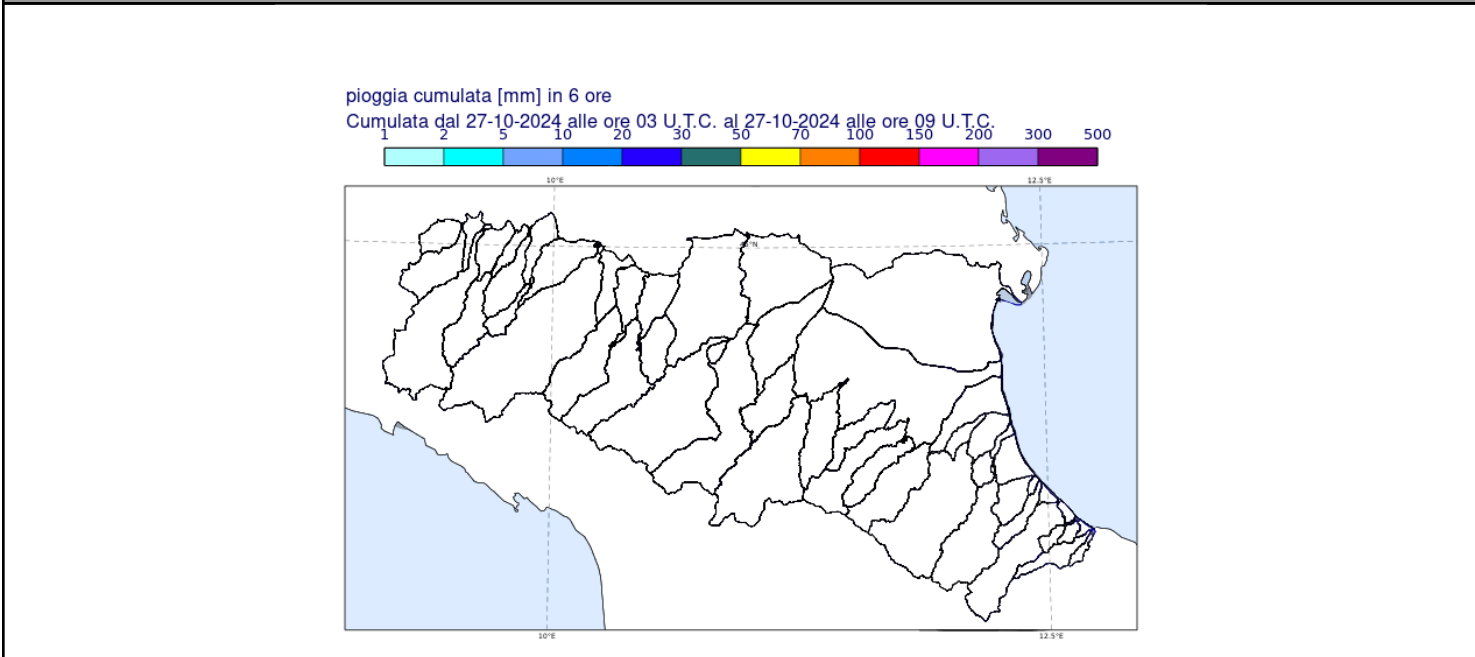


DOCUMENTO N.	DATA EMISSIONE	INIZIO VALIDITA'	FINE VALIDITA'
015/2024/03	27/10/2024 10:35	27/10/2024 10:00	27/10/2024 18:00

PREVISIONE METEOROLOGICA PER LE PROSSIME ORE	LEGENDA PREVISIONE
	<ul style="list-style-type: none">  Pioggia trascurabile (<2 mm / 6h)  Pioggia debole (5-10 mm / 6h)  Pioggia moderata (10-30 mm / 6h)  Pioggia elevata (>30 mm / 6h)  Pioggia mista a neve  Neve

Per le prossime ore non sono previste precipitazioni significative sul territorio regionale. Le piene di Secchia e Panaro stanno defluendo nelle ultime sezioni di valle con livelli inferiori a soglia 2.

PIOGGIA OSSERVATA NELLE ULTIME 6 ORE



PREVISIONI DELLE PIENE SUI CORSI D'ACQUA MAGGIORI

BACINO SECCHIA									
STAZIONE IDROMETRICA	LIVELLO OSSERVATO			COLMO OSSERVATO/PREVISTO			SOGLIE RIF.		
	ORE	LIVELLO	Δ	LIVELLO	GG	HH	1	2	3
Ponte Alto	10:15	5.61	▼	7,79	26/10	8:00	5.5	8.0	10.1
Ponte Bacchello	10:15	9.54	▼	10,03	26/10	16:00	8.5	9.8	11.5
Ponte Motta	10:00	8.05	▼	8,07	27/10	03:10	7.0	8.5	11.2
Pioppa	10:15	8.44	=	al colmo	27/10	9:30	7.8	9.6	11.7
Concordia sulla Secchia	10:15	7.81	=	~soglia 1	27/10	pomeriggio	8.0	9.8	12.3
Note:									

BACINO PANARO									
STAZIONE IDROMETRICA	LIVELLO OSSERVATO			COLMO OSSERVATO/PREVISTO			SOGLIE RIF.		
	ORE	LIVELLO	Δ	LIVELLO	GG	HH	1	2	3
Bomporto	10:00	7.75	▼	9,23	26/10	18:30	8.0	9.2	11.8
Camposanto	10:15	7.36	▼	8,13	26/10	23:50	7.3	8.7	12.0
Foscaglia Panaro	10:00	15.3	▼	15,50	27/10	03:00	15.0	16.0	18.0
Note:									

Tutti gli orari sono riferiti all'ora locale.
I dati indicati in grassetto si riferiscono ai livelli al colmo osservati.

Δ - Tendenza

▲ in aumento

= stazionaria

▼ in diminuzione

Il Dirigente Referente Centro Funzionale

Pier Paolo Alberoni

Firma autografa omessa ai sensi dell'art.3, c.2, D.Lgs.
12/02/1993, n.39