






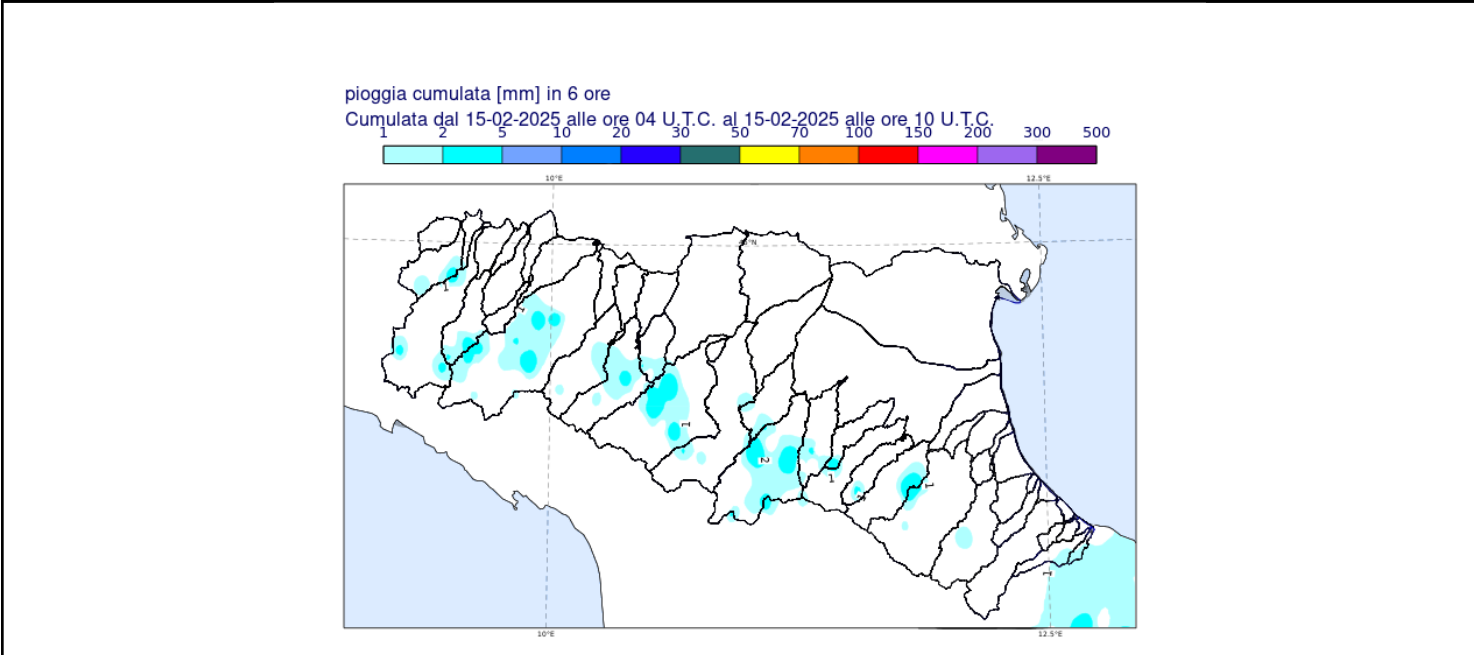


DOCUMENTO N.	DATA EMISSIONE	INIZIO VALIDITA'	FINE VALIDITA'
003/2025/04 ULTIMO	15/02/2025 12:26	15/02/2025 12:00	15/02/2025 18:00

PREVISIONE METEOROLOGICA PER LE PROSSIME ORE	LEGENDA PREVISIONE
	<ul style="list-style-type: none"> <li> Pioggia trascurabile (&lt;2 mm / 6h)</li> <li> Pioggia debole (5-10 mm / 6h)</li> <li> Pioggia moderata (10-30 mm / 6h)</li> <li> Pioggia elevata (&gt;30 mm / 6h)</li> <li> Pioggia mista a neve</li> <li> Neve</li> </ul>

Nella giornata di oggi e domani non si prevedono precipitazioni tutto il territorio regionale. Nei corsi d'acqua attualmente interessati dalle piene, si prevede il rientro dei livelli idrometrici al di sotto di tutte le soglie nella giornata di oggi.

**PIOGGIA OSSERVATA NELLE ULTIME 6 ORE**



## PREVISIONI DELLE PIENE SUI CORSI D'ACQUA MAGGIORI

## BACINO IDICE

STAZIONE IDROMETRICA	LIVELLO OSSERVATO			COLMO OSSERVATO/PREVISTO			SOGLIE RIF.		
	ORE	LIVELLO	Δ	LIVELLO	GG	HH	1	2	3
Castenaso	12:00	6.38	▼	<b>8,49</b>	<b>14/02</b>	<b>19:45</b>	8.0	9.2	11.0
S. Antonio	12:00	12.14	▼	<b>12,74</b>	<b>15/02</b>	<b>2:30</b>	10.5	12.2	13.7

Note:

## BACINO SILLARO

STAZIONE IDROMETRICA	LIVELLO OSSERVATO			COLMO OSSERVATO/PREVISTO			SOGLIE RIF.		
	ORE	LIVELLO	Δ	LIVELLO	GG	HH	1	2	3
Correcchio Sillaro	11:30	19.58	▼	<b>21,87</b>	<b>14/02</b>	<b>22:00</b>	20.0	21.0	22.8
Sesto Imolese	12:00	11.2	▼	<b>13,29</b>	<b>15/02</b>	<b>22:30</b>	11.5	12.8	14.5
Portonovo	12:00	10.54	▼	<b>11,69</b>	<b>15/02</b>	<b>1:15</b>	10.3	11.8	13.0

Note:

## BACINO MONTONE

STAZIONE IDROMETRICA	LIVELLO OSSERVATO			COLMO OSSERVATO/PREVISTO			SOGLIE RIF.		
	ORE	LIVELLO	Δ	LIVELLO	GG	HH	1	2	3
Forli'	12:00	3.74	▼	<b>5,56</b>	<b>14/02</b>	<b>21:30</b>	3.5	5.0	7.5
Ponte Braldo	12:00	5.52	▼	<b>6,84</b>	<b>15/02</b>	<b>00:15</b>	4.5	6.5	8.0
Ponte Vico	12:00	5.4	▼	<b>5,95</b>	<b>15/02</b>	<b>4:15</b>	4.5	6.0	7.7
S. Marco	12:00	1.73	=	<b>1,85</b>	<b>15/02</b>	<b>6:30</b>		3.8	4.2

Note:

## BACINO RONCO

STAZIONE IDROMETRICA	LIVELLO OSSERVATO			COLMO OSSERVATO/PREVISTO			SOGLIE RIF.		
	ORE	LIVELLO	Δ	LIVELLO	GG	HH	1	2	3
Meldola	12:00	0.75	=	<b>1,36</b>	<b>14/02</b>	<b>16:45</b>	0.6	1.1	2.1
Ronco	12:00	2.8	▼	<b>5,18</b>	<b>14/02</b>	<b>20:45</b>	4.0	6.0	7.0
Coccolia	12:00	4.08	▼	<b>5,52</b>	<b>15/02</b>	<b>00:45</b>	4.0	5.5	7.5
S. Bartolo	11:45	3.49	▼	<b>4,36</b>	<b>15/02</b>	<b>2:45</b>		4.5	5.8

Note:

Tutti gli orari sono riferiti all'ora locale.  
I dati indicati in grassetto si riferiscono ai livelli al colmo osservati.

Δ - Tendenza

▲ in aumento

= stazionaria

▼ in diminuzione

Il Dirigente Referente Centro Funzionale

Pier Paolo Alberoni

Firma autografa omessa ai sensi dell'art.3, c.2, D.Lgs.  
12/02/1993, n.39