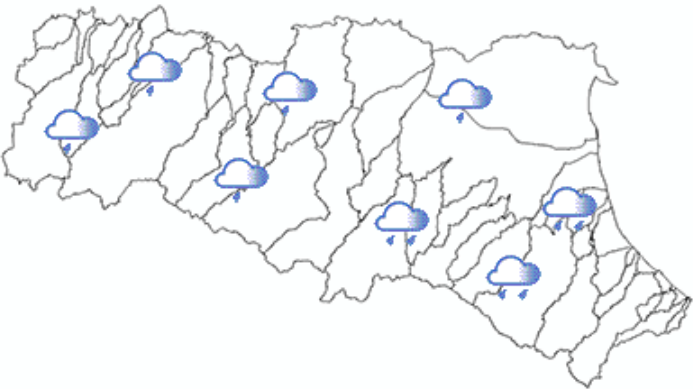






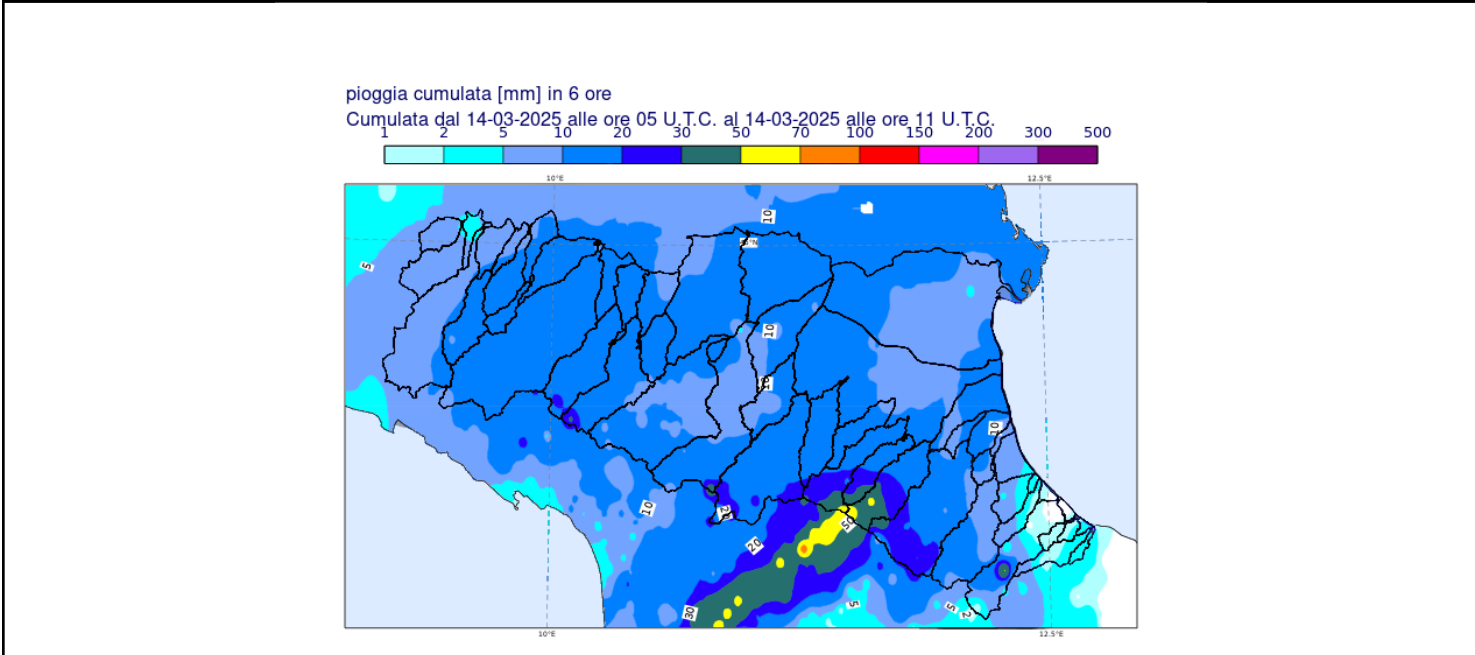


DOCUMENTO N.	DATA EMISSIONE	INIZIO VALIDITA'	FINE VALIDITA'
004/2025/03	14/03/2025 13:09	14/03/2025 13:00	14/03/2025 19:00

PREVISIONE METEOROLOGICA PER LE PROSSIME ORE	LEGENDA PREVISIONE
	<ul style="list-style-type: none">  Pioggia trascurabile (<2 mm / 6h)  Pioggia debole (5-10 mm / 6h)  Pioggia moderata (10-30 mm / 6h)  Pioggia elevata (>30 mm / 6h)  Pioggia mista a neve  Neve

Le intense precipitazioni delle ultime ore, ancora in atto sulla Romagna, hanno fatto raggiungere cumulate intorno ai 50-60 mm/24 ore su Santerno, Senio e Lamone, dove hanno generato ulteriori incrementi dei livelli idrometrici sulle piene già in atto, con colmi prossimi o superiori alle soglie 3. Nelle prossime ore si prevede la persistenza di precipitazioni localmente intense sull'appennino centro-orientale

PIOGGIA OSSERVATA NELLE ULTIME 6 ORE



PREVISIONI DELLE PIENE SUI CORSI D'ACQUA MAGGIORI

BACINO RENO

STAZIONE IDROMETRICA	LIVELLO OSSERVATO			COLMO OSSERVATO/PREVISTO			SOGLIE RIF.		
	ORE	LIVELLO	Δ	LIVELLO	GG	HH	1	2	3
Porretta Terme	12:30	10.11	▼	01,62	14/03	9:30	9.7	11.0	13.0
Silla	12:15	0.86	▼	1,41	14/03	8:00	0.9	1.4	2.0
Vergato	12:30	2.44	▼	3,07	14/03	9:15	1.5	3.0	5.0
Sasso Marconi	12:30	1.12	▼	1,47	14/03	10:30	1.3	2.0	2.5
Casalecchio chiusa	12:15	1.59	=	1,59	14/03	12:15	0.8	1.6	2.2
Bonconvento	12:30	9.98	▲	10,3-10,8	14/03	16:00-19:0	7.5	10.0	11.5
Cento	12:30	5.94	▲	>soglia 2	15/03	notte	5.5	7.0	8.7

Note:

BACINO IDICE

STAZIONE IDROMETRICA	LIVELLO OSSERVATO			COLMO OSSERVATO/PREVISTO			SOGLIE RIF.		
	ORE	LIVELLO	Δ	LIVELLO	GG	HH	1	2	3
Loiano Ponte Savena	12:30	0.83	▼	1,46	14/03	9:15	1.0	1.5	2.0
Pianoro	12:30	0.62	▼	0,91	14/03	9:30	0.8	1.0	1.4
S. Ruffillo Savena	12:30	1.14	▼	1,33	14/03	10:30	0.8	1.2	1.5
Pizzocalvo	12:30	0.64	▼	1,01	14/03	10:35	0.5	0.7	1.0
Castenaso	12:30	9.69	▼	9,77	14/03	12:00	8.0	9.2	11.0
S. Antonio	12:30	12.52	▲	~soglia 3	14/03	sera	10.5	12.2	13.7

Note:

BACINO SILLARO

STAZIONE IDROMETRICA	LIVELLO OSSERVATO			COLMO OSSERVATO/PREVISTO			SOGLIE RIF.		
	ORE	LIVELLO	Δ	LIVELLO	GG	HH	1	2	3
Castel San Pietro	12:30	1.08	▼	1,45	14/03	10:15	1.0	1.3	1.7
Sesto Imolese	12:30	13.72	▲	13,8-14,3	14/03	14:00-17:0	11.5	12.8	14.5
Portonovo	12:30	11.77	▲	>soglia 2	14/03	sera	10.3	11.8	13.0

Note:

BACINO SANTERNO

STAZIONE IDROMETRICA	LIVELLO OSSERVATO			COLMO OSSERVATO/PREVISTO			SOGLIE RIF.		
	ORE	LIVELLO	Δ	LIVELLO	GG	HH	1	2	3
Firenzuola idro	12:15	2.09	▼	3,99	14/03	9:30	2.5	3.5	5.5
Borgo Tossignano	12:30	1.4	▼	2,33	14/03	11:00	1.5	2.0	2.8
Codrignano	12:30	1.18	▼	1,39	14/03	11:15	0.8	1.2	1.6
Imola	12:30	2.87	▲	2,9-3,2	14/03	14:00-16:0	2.0	2.7	3.7
Mordano	12:30	10.93	▲	~soglia 2	14/03	pomeriggio	10.0	12.0	14.0
S. Agata	12:30	13.01	▲	~soglia 3	14/03	sera	10.0	12.0	14.0
S. Bernardino	12:30	12.1	▲	>soglia 3	14/03	sera-notte	9.0	10.7	12.2

Note:

BACINO SENIO									
STAZIONE IDROMETRICA	LIVELLO OSSERVATO			COLMO OSSERVATO/PREVISTO			SOGLIE RIF.		
	ORE	LIVELLO	Δ	LIVELLO	GG	HH	1	2	3
Casola Valsenio	12:30	0.03	▲	0,18	14/03	10:15	-0.3	0.3	1.0
Tebano	12:30	4.7	▲	4,79	14/03	10:30	3.5	4.5	5.5
Castelbolognese	12:30	4.47	=	4,48	14/03	12:00	2.5	4.0	6.0
Cotignola	12:30	14.37	▲	~soglia 3	14/03	pomeriggio	11.45	13.6	15.0
Fusignano	12:30	10.13	▲	>soglia 2	14/03	sera	8.65	10.4	12.0
Note:									

BACINO LAMONE									
STAZIONE IDROMETRICA	LIVELLO OSSERVATO			COLMO OSSERVATO/PREVISTO			SOGLIE RIF.		
	ORE	LIVELLO	Δ	LIVELLO	GG	HH	1	2	3
Modigliana	12:30	1.44	▲	>soglia 2	14/03	pom	0.7	1.0	2.0
Rivalta RA	12:30	2.77	▲	~soglia 2	14/03	pom	2.5	4.0	5.0
Marradi	12:30	2.96	▼	3,03	14/03	12:15	1.0	1.4	2.0
Strada Casale	12:15	2.12	▲	>soglia 3	14/03	pomeriggio	1.0	1.4	2.0
Faenza	12:30	4.08	▲	>soglia 2	14/03	pomeriggio	3.5	4.5	6.0
Reda	12:30	6.96	▲	>soglia 3	14/03	sera	5.0	7.0	9.0
Pieve Cesato	12:30	6.92	▲	>soglia 3	14/03	notte	4.5	6.5	8.0
Note:									

BACINO MONTONE									
STAZIONE IDROMETRICA	LIVELLO OSSERVATO			COLMO OSSERVATO/PREVISTO			SOGLIE RIF.		
	ORE	LIVELLO	Δ	LIVELLO	GG	HH	1	2	3
Ponte Calanca	12:15	1.03	▼	1,07	14/03	11:00	0.9	1.3	2.0
Castrocaro	12:15	1.59	▲	~soglia 2	14/03	pomeriggio	1.3	2.0	3.0
Forli'	12:30	5.31	▲	5,5-6,0	14/03	pom-sera	3.5	5.0	7.5
Ponte Braldo	12:30	5.77	▲	>soglia 2	14/03	sera	4.5	6.5	8.0
Note:									

BACINO RONCO									
STAZIONE IDROMETRICA	LIVELLO OSSERVATO			COLMO OSSERVATO/PREVISTO			SOGLIE RIF.		
	ORE	LIVELLO	Δ	LIVELLO	GG	HH	1	2	3
Meldola	12:15	1.01	▼	1,62	14/03	9:00	0.6	1.1	2.1
Ronco	12:15	5.51	▲	>soglia 2	14/03	pomeriggio	4.0	6.0	7.0
Note:									

Tutti gli orari sono riferiti all'ora locale.
I dati indicati in grassetto si riferiscono ai livelli al colmo osservati.

Δ - Tendenza

▲ in aumento

= stazionaria

▼ in diminuzione

Il Dirigente Referente Centro Funzionale

Pier Paolo Alberoni

Firma autografa omessa ai sensi dell'art.3, c.2, D.Lgs.
12/02/1993, n.39