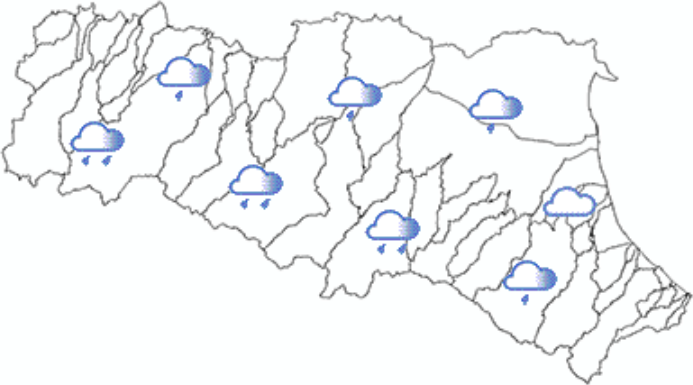








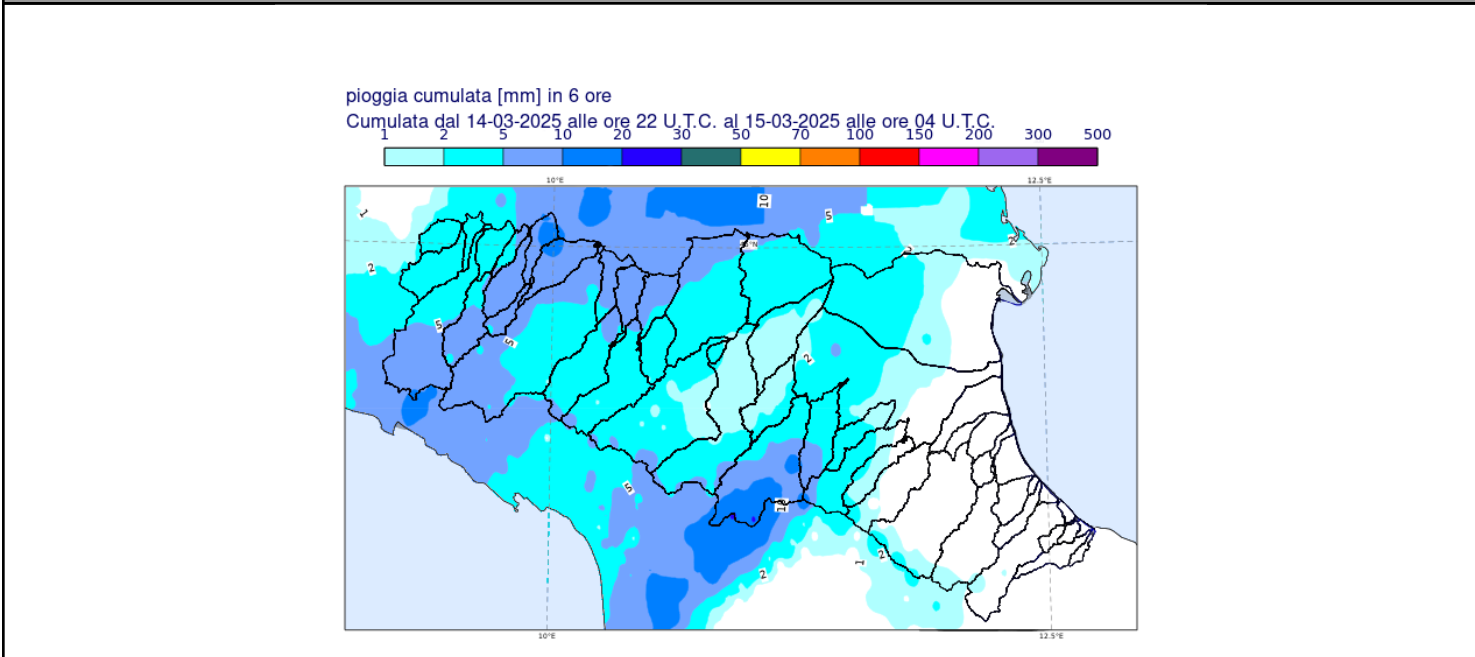
DOCUMENTO N.	DATA EMISSIONE	INIZIO VALIDITA'	FINE VALIDITA'
004/2025/06	15/03/2025 06:16	15/03/2025 06:00	15/03/2025 18:00

PREVISIONE METEOROLOGICA PER LE PROSSIME ORE	LEGENDA PREVISIONE
	<ul style="list-style-type: none">  Pioggia trascurabile (<2 mm / 6h)  Pioggia debole (5-10 mm / 6h)  Pioggia moderata (10-30 mm / 6h)  Pioggia elevata (>30 mm / 6h)  Pioggia mista a neve  Neve

I colmi di piena stanno transitando nei tratti arginati con livelli prossimi o superiori alle soglie 2 su Reno, Idice, Montone e Ronco, prossimi o superiori alle soglie 3 su Santerno, Senio e Lamone. La persistenza di precipitazioni nelle ultime ore ha generato nuovi colmi di piena su Reno, Idice, Sillaro, Santerno e Senio, che mantengono pressoché stazionari i livelli idrometrici nei tratti montani, rallentandone l'esaurimento nei tratti vallivi.

Nella giornata di oggi sono previste precipitazioni irregolari, prevalentemente sul settore centro-occidentale della regione, in spostamento dai rilievi alla pianura. I fenomeni potranno assumere localmente carattere di rovescio, in particolare sulle zone di crinale, alimentando ancora da monte le piene in atto.

PIOGGIA OSSERVATA NELLE ULTIME 6 ORE



PREVISIONI DELLE PIENE SUI CORSI D'ACQUA MAGGIORI

BACINO RENO

STAZIONE IDROMETRICA	LIVELLO OSSERVATO			COLMO OSSERVATO/PREVISTO			SOGLIE RIF.		
	ORE	LIVELLO	Δ	LIVELLO	GG	HH	1	2	3
Vergato	05:45	2.26	▼	3.07	14/03	9:15	1.5	3.0	5.0
Casalecchio chiusa	05:30	1.27	=	1.64	14/03	12:45	0.8	1.6	2.2
Bonconvento	05:45	10.8	=	10.84	14/03	18.00	7.5	10.0	11.5
Cento	05:45	7.28	▲	7.3-7,6	15/03	mattina	5.5	7.0	8.7
Gallo	05:45	11.15	▲	~soglia 2	15/03	sera	9.3	12.0	13.7
Gandazzolo Reno	05:45	15.05	▲	15,3-15,8	16/03	notte-matt	12.5	14.8	17.0

Note: E' in atto dal pomeriggio del 14/03/25 la manovra di scolmo in Cavo Napoleonico, visto le condizioni di possibilità di deflusso in Po.

BACINO IDICE

STAZIONE IDROMETRICA	LIVELLO OSSERVATO			COLMO OSSERVATO/PREVISTO			SOGLIE RIF.		
	ORE	LIVELLO	Δ	LIVELLO	GG	HH	1	2	3
S. Ruffillo Savena	05:45	0.91	=	1.33	14/03	10:30	0.8	1.2	1.5
Pizzocalvo	05:45	0.4	=	1.01	14/03	10:35	0.5	0.7	1.0
Castenaso	05:45	7.04	▼	9.77	14/03	12:00	8.0	9.2	11.0
S. Antonio	05:45	12.67	▼	13.47	14/03	15:15	10.5	12.2	13.7

Note:

BACINO SILLARO

STAZIONE IDROMETRICA	LIVELLO OSSERVATO			COLMO OSSERVATO/PREVISTO			SOGLIE RIF.		
	ORE	LIVELLO	Δ	LIVELLO	GG	HH	1	2	3
Sesto Imolese	05:45	11.81	▼	13.78	14/03	13:00	11.5	12.8	14.5
Portonovo	05:45	10.99	▼	12.48	14/03	14:47	10.3	11.8	13.0

Note:

BACINO SANTERNO

STAZIONE IDROMETRICA	LIVELLO OSSERVATO			COLMO OSSERVATO/PREVISTO			SOGLIE RIF.		
	ORE	LIVELLO	Δ	LIVELLO	GG	HH	1	2	3
Imola	05:45	1.87	=	2.74	14/03	21:30	2.0	2.7	3.7
Mordano	05:45	9.85	▼	11.0	15/03	00:30	10.0	12.0	14.0
S. Agata	05:45	12.31	▼	13.23	15/03	1:00	10.0	12.0	14.0
S. Bernardino	05:45	12.02	▼	12.43	15/03	2:00	9.0	10.7	12.2

Note:

BACINO SENIO									
STAZIONE IDROMETRICA	LIVELLO OSSERVATO			COLMO OSSERVATO/PREVISTO			SOGLIE RIF.		
	ORE	LIVELLO	Δ	LIVELLO	GG	HH	1	2	3
Castelbolognese	05:45	2.85	▼	5,10	14/03	23:00	2.5	4.0	6.0
Cotignola	05:45	14.35	▼	15.01	15/03	2:00	11.45	13.6	15.0
Fusignano	05:45	11.84	▼	12.07	15/03	3:15	8.65	10.4	12.0
Alfonsine	05:45	12.16	▼	12.22	15/03	4:30	8.3	10.2	12.2
Note:									

BACINO LAMONE									
STAZIONE IDROMETRICA	LIVELLO OSSERVATO			COLMO OSSERVATO/PREVISTO			SOGLIE RIF.		
	ORE	LIVELLO	Δ	LIVELLO	GG	HH	1	2	3
Rivalta RA	05:45	2.15	▼	4.55	14/03	16:15	2.5	4.0	5.0
Strada Casale	05:30	1.19	▼	2.79	14/03	13.45	1.0	1.4	2.0
Faenza	05:45	2.84	▼	6.14	14/03	20.30	3.5	4.5	6.0
Reda	05:45	6.7	▼	9.75	14/03	21:45	5.0	7.0	9.0
Pieve Cesato	05:45	7.79	▼	9.88	15/03	22:30	4.5	6.5	8.0
Note: Alla sezione di Mezzano dalle 21.45 il livello idrometrico ha superato la soglia 3 e la capacità di misura del sensore, che ha reso impossibile il rilevamento dell'effettivo colmo di piena.									

BACINO MONTONE									
STAZIONE IDROMETRICA	LIVELLO OSSERVATO			COLMO OSSERVATO/PREVISTO			SOGLIE RIF.		
	ORE	LIVELLO	Δ	LIVELLO	GG	HH	1	2	3
Castrocaro	05:30	1.48	▼	2.61	14/03	16:15	1.3	2.0	3.0
Forlì	05:45	4.8	▼	6.73	14/03	21:15	3.5	5.0	7.5
Ponte Braldo	05:45	6.42	▼	7.91	14/03	22:30	4.5	6.5	8.0
Ponte Vico	05:45	6.5	▼	7.21	15/03	00:30	4.5	6.0	7.7
S. Marco	05:45	3.22	▼	3.40	15/03	3:30		3.8	4.2
Note:									

BACINO RONCO									
STAZIONE IDROMETRICA	LIVELLO OSSERVATO			COLMO OSSERVATO/PREVISTO			SOGLIE RIF.		
	ORE	LIVELLO	Δ	LIVELLO	GG	HH	1	2	3
Meldola	05:45	1.09	▼	1.80	14/03	13:00	0.6	1.1	2.1
Ronco	05:45	4.49	▼	6.54	14/03	16:00	4.0	6.0	7.0
Coccolia	05:45	5.31	▼	6.94	14/03	20:45	4.0	5.5	7.5
S. Bartolo	05:30	4.81	▼	5.85	14/03	23:30		4.5	5.8
Note:									

Tutti gli orari sono riferiti all'ora locale.
I dati indicati in grassetto si riferiscono ai livelli al colmo osservati.

Δ - Tendenza

▲ in aumento

= stazionaria

▼ in diminuzione

Il Dirigente Referente Centro Funzionale

Cinzia Alessandrini

Firma autografa omessa ai sensi dell'art.3, c.2, D.Lgs.
12/02/1993, n.39