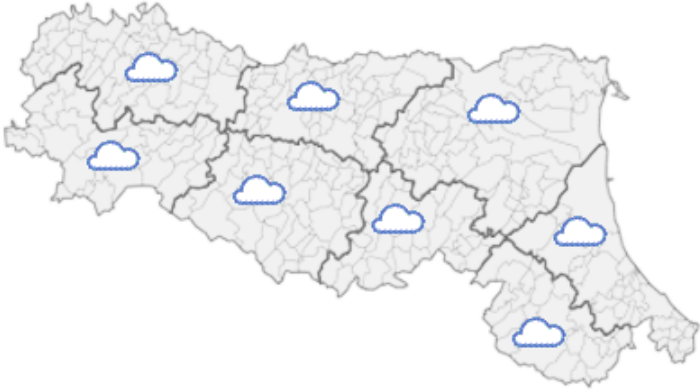








| DOCUMENTO N. | DATA EMISSIONE | INIZIO VALIDITA' | FINE VALIDITA' |
|--------------|------------------|------------------|------------------|
| 003/2018/08 | 14/03/2018 10:31 | 14/03/2018 10:00 | 14/03/2018 22:00 |

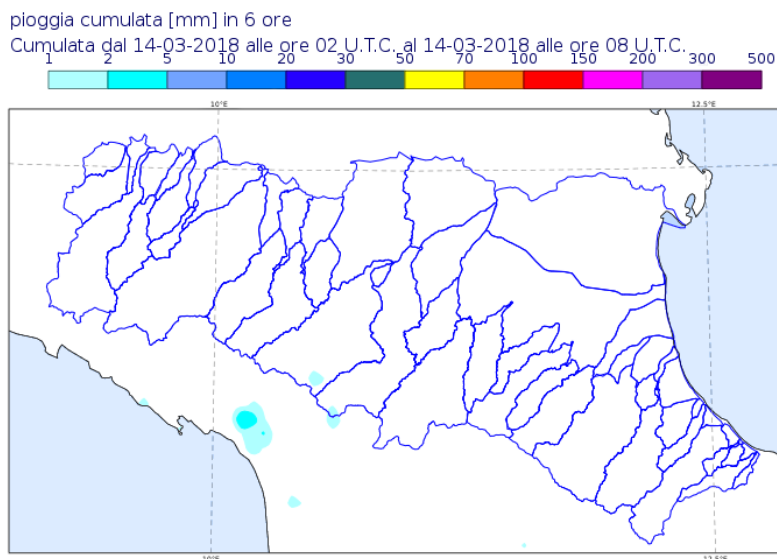
| PREVISIONE METEOROLOGICA PER LE PROSSIME ORE | LEGENDA PREVISIONE |
|---|---|
|  | <ul style="list-style-type: none">  Pioggia trascurabile (<2 mm / 6h)  Pioggia debole (5-10 mm / 6h)  Pioggia moderata (10-30 mm / 6h)  Pioggia elevata (>30 mm / 6h)  Pioggia mista a neve  Neve |

Assenza di precipitazioni significative nelle prossime ore.

Graduale abbassamento del livello idrometrico nelle sezioni più vallive del fiume Reno, con rientro al di sotto della soglia 2 a Gandazzolo previsto in giornata.

Livello idrometrico stazionario prossimo alla soglia 2 nelle sezioni di Ponte Bacchello, Ponte Motta e Pioppa per il fiume Secchia.

PIOGGIA OSSERVATA NELLE ULTIME 6 ORE



PREVISIONI DELLE PIENE SUI CORSI D'ACQUA MAGGIORI

| BACINO SECCHIA | | | | | | | | | |
|-------------------------|-------------------|---------|---|----------------|----|----|--------------------|-----|------|
| STAZIONE IDROMETRICA | LIVELLO OSSERVATO | | | COLMO PREVISTO | | | SOGLIE RIFERIMENTO | | |
| | ORE | LIVELLO | Δ | LIVELLO | GG | HH | 1 | 2 | 3 |
| Ponte Bacchello | 09:30 | 9.74 | = | | | | 8.5 | 9.8 | 11.5 |
| Ponte Motta | 09:30 | 8.33 | = | | | | 7.0 | 8.2 | 11.2 |
| Pioppa | 09:30 | 9.59 | = | | | | 7.8 | 9.6 | 11.7 |
| Concordia sulla Secchia | 09:30 | 9.45 | ▼ | | | | 8.0 | 9.8 | 12.3 |
| Note: | | | | | | | | | |

| BACINO RENO | | | | | | | | | |
|----------------------|-------------------|---------|---|----------------|----|----|--------------------|------|------|
| STAZIONE IDROMETRICA | LIVELLO OSSERVATO | | | COLMO PREVISTO | | | SOGLIE RIFERIMENTO | | |
| | ORE | LIVELLO | Δ | LIVELLO | GG | HH | 1 | 2 | 3 |
| Bonconvento | 09:30 | 7.19 | ▼ | | | | 7.0 | 9.5 | 11.5 |
| Sostegno Reno | 09:00 | 24.65 | ▼ | | | | 23.9 | 26.5 | 28.2 |
| Bagnetto Reno | 09:00 | 23.69 | ▼ | | | | 22.9 | 25.5 | 27.3 |
| Cento | 09:30 | 5.85 | ▼ | | | | 5.5 | 7.0 | 8.7 |
| Dosso | 09:30 | 8.67 | ▼ | | | | 8.3 | 10.8 | 12.3 |
| Opera Reno Panfilia | 09:30 | 20.25 | ▼ | | | | 20.0 | 21.8 | 23.4 |
| Gallo | 09:30 | 11.29 | ▼ | | | | 9.3 | 12.0 | 13.7 |
| Gandazzolo Reno | 09:30 | 15.23 | ▼ | | | | 12.5 | 14.8 | 17.0 |
| Beccara Nuova Reno | 09:00 | 9.14 | ▼ | | | | 8.5 | 11.0 | 14.0 |
| Ponte Bastia | 09:00 | 8.28 | ▼ | | | | 8.3 | 10.7 | 13.0 |
| Note: | | | | | | | | | |

| BACINO IDICE | | | | | | | | | |
|-----------------------|-------------------|---------|---|----------------|----|----|--------------------|------|------|
| STAZIONE IDROMETRICA | LIVELLO OSSERVATO | | | COLMO PREVISTO | | | SOGLIE RIFERIMENTO | | |
| | ORE | LIVELLO | Δ | LIVELLO | GG | HH | 1 | 2 | 3 |
| San Martino in Argine | 09:30 | 8.66 | ▼ | | | | 8.3 | 11.0 | 13.3 |
| Sant'Antonio | 09:30 | 10.42 | ▼ | | | | 8.9 | 11.7 | 14.0 |
| Note: | | | | | | | | | |

Δ - Tendenza

▲ in aumento

= stazionaria

▼ in diminuzione

Il Dirigente Referente Centro Funzionale

Sandro Nanni

Firma autografa omessa ai sensi dell'art.3, c.2, D.Lgs.

12/02/1993, n.39