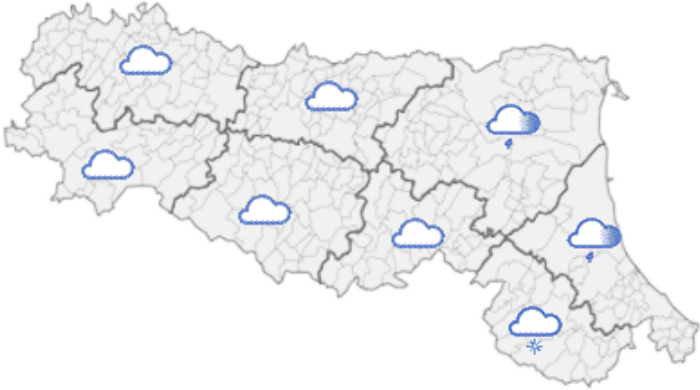






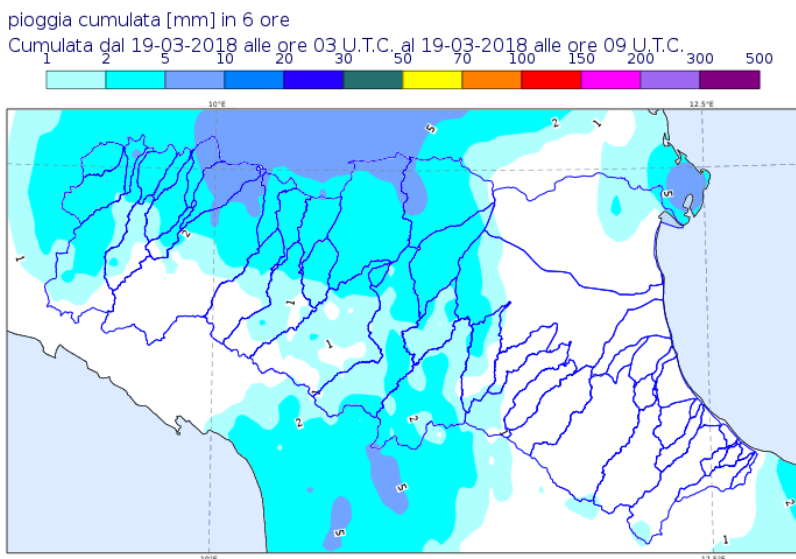


| DOCUMENTO N. | DATA EMISSIONE | INIZIO VALIDITA' | FINE VALIDITA' |
|--------------|------------------|------------------|------------------|
| 005/2018/03 | 19/03/2018 11:02 | 19/03/2018 11:00 | 19/03/2018 17:00 |

| PREVISIONE METEOROLOGICA PER LE PROSSIME ORE | LEGENDA PREVISIONE |
|---|---|
|  | <ul style="list-style-type: none">  Pioggia trascurabile (<2 mm / 6h)  Pioggia debole (5-10 mm / 6h)  Pioggia moderata (10-30 mm / 6h)  Pioggia elevata (>30 mm / 6h)  Pioggia mista a neve  Neve |

Le piene che hanno interessato i bacini pedecollinari del settore occidentale (Chiavenna, Arda, Stirone, Tresinaro) sono in lento esaurimento nei tratti vallivi. Sull'Enza il colmo di piena è transitato a Sorbolo, mentre sul Secchia si sta propagando nel tratto vallivo, dove sono previsti livelli al colmo ovunque superiori alla soglia 2. Le precipitazioni si prevedono in progressivo esaurimento a partire dal settore centro-occidentale, deboli residue sul settore orientale della regione.

PIOGGIA OSSERVATA NELLE ULTIME 6 ORE



PREVISIONI DELLE PIENE SUI CORSI D'ACQUA MAGGIORI

| BACINO ENZA | | | | | | | | | |
|-----------------------------|--------------------------|----------------|----------|-----------------------|-----------|-----------|---------------------------|----------|----------|
| STAZIONE IDROMETRICA | LIVELLO OSSERVATO | | | COLMO PREVISTO | | | SOGLIE RIFERIMENTO | | |
| | ORE | LIVELLO | Δ | LIVELLO | GG | HH | 1 | 2 | 3 |
| Casse Espansione Enza SIAP | 10:00 | 1.26 | ▼ | | | | 1.2 | 2.4 | 3.2 |
| Sorbolo | 10:30 | 10.48 | ▼ | | | | 7.9 | 10.0 | 11.0 |

Note: Il colmo di piena è transitato nella sezione di Sorbolo alle 6:00 di questa mattina, con un livello di 10,83 m. Si prevede un lento esaurimento della piena nel tratto terminale vallivo, con il rientro al di sotto della soglia 2 nella giornata di oggi.

| BACINO SECCHIA | | | | | | | | | |
|-----------------------------|--------------------------|----------------|----------|-----------------------|-----------|------------|---------------------------|----------|----------|
| STAZIONE IDROMETRICA | LIVELLO OSSERVATO | | | COLMO PREVISTO | | | SOGLIE RIFERIMENTO | | |
| | ORE | LIVELLO | Δ | LIVELLO | GG | HH | 1 | 2 | 3 |
| Rubiera casse monte | 10:30 | 4.3 | ▼ | | | | 6.0 | 7.5 | 8.5 |
| Ponte Alto | 10:30 | 8.81 | = | | | | 5.5 | 8.0 | 10.1 |
| Ponte Bacchello | 10:30 | 9.96 | ▲ | 10.1-10.3 | 19/3 | 16-19 | 8.5 | 9.8 | 11.5 |
| Ponte Motta | 10:00 | 7.99 | ▲ | >liv2 | 19/03 | sera-notte | 7.0 | 8.2 | 11.2 |
| Pioppa | 10:30 | 8.42 | ▲ | >liv2 | 19/03 | notte-sera | 7.8 | 9.6 | 11.7 |

Note: Il colmo di piena è attualmente in transito nella sezione di Ponte Alto. Si prevede una propagazione della piena nel tratto vallivo con livelli al colmo ovunque superiori alla soglia 2.

| BACINO SAMOGGIA | | | | | | | | | |
|-----------------------------|--------------------------|----------------|----------|-----------------------|-----------|-----------|---------------------------|----------|----------|
| STAZIONE IDROMETRICA | LIVELLO OSSERVATO | | | COLMO PREVISTO | | | SOGLIE RIFERIMENTO | | |
| | ORE | LIVELLO | Δ | LIVELLO | GG | HH | 1 | 2 | 3 |
| Forcelli | 10:30 | 12.14 | = | | | | 9.5 | 11.5 | 13.3 |

Note: Il colmo di piena è attualmente in transito nella sezione di Forcelli.

| | | | |
|--------------|--------------|---------------|------------------|
| Δ - Tendenza | ▲ in aumento | = stazionaria | ▼ in diminuzione |
|--------------|--------------|---------------|------------------|

Il Dirigente Referente Centro Funzionale

Lucio Botarelli

Firma autografa omessa ai sensi dell'art.3, c.2, D.Lgs.
12/02/1993, n.39