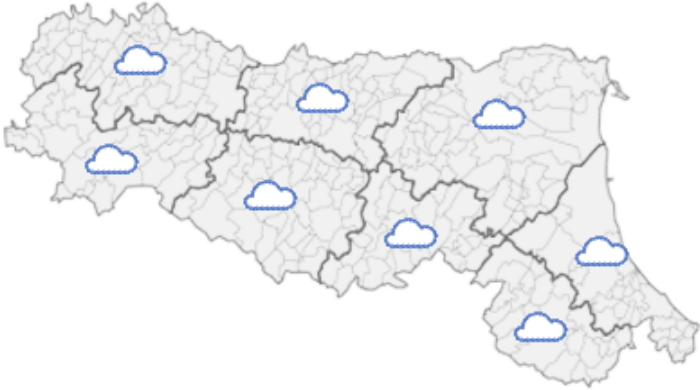






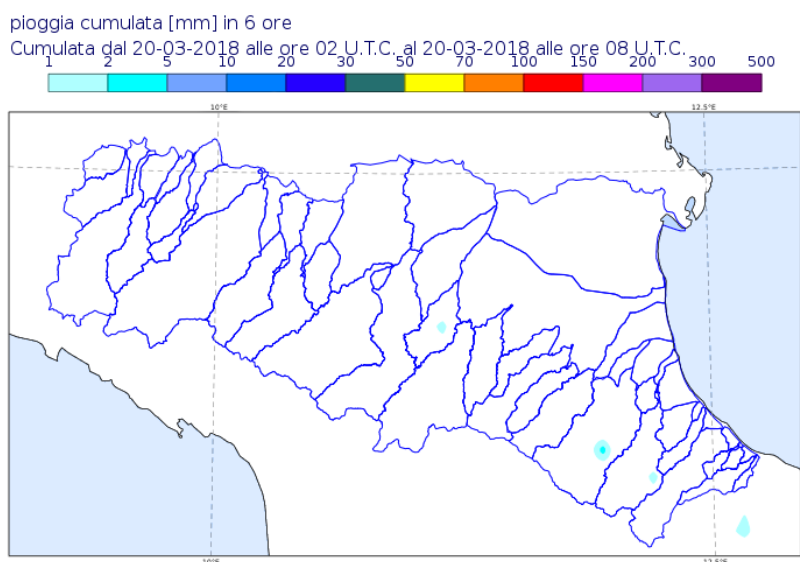


DOCUMENTO N.	DATA EMISSIONE	INIZIO VALIDITA'	FINE VALIDITA'
005/2018/05	20/03/2018 10:49	20/03/2018 11:00	20/03/2018 18:00

PREVISIONE METEOROLOGICA PER LE PROSSIME ORE	LEGENDA PREVISIONE
	<ul style="list-style-type: none">  Pioggia trascurabile (<2 mm / 6h)  Pioggia debole (5-10 mm / 6h)  Pioggia moderata (10-30 mm / 6h)  Pioggia elevata (>30 mm / 6h)  Pioggia mista a neve  Neve

Durante la giornata non si prevedono fenomeni precipitativi rilevanti. La piena del fiume Secchia è in fase di esaurimento e il colmo sta transitando con livelli ancora attorno alla soglia 2 nelle sezioni più vallive.

PIOGGIA OSSERVATA NELLE ULTIME 6 ORE



PREVISIONI DELLE PIENE SUI CORSI D'ACQUA MAGGIORI

BACINO SECCHIA									
STAZIONE IDROMETRICA	LIVELLO OSSERVATO			COLMO PREVISTO			SOGLIE RIFERIMENTO		
	ORE	LIVELLO	Δ	LIVELLO	GG	HH	1	2	3
Ponte Motta	09:30	8.39	▼				7.0	8.2	11.2
Pioppa	09:30	9.63	▼				7.8	9.6	11.7
Concordia sulla Secchia	09:30	9.34	▲	< soglia2	20/03	pomeriggio	8.0	9.8	12.3

Note: Il colmo nella sezione di Ponte Motta è transitato alle ore 00 del 20/03 con un valore di 8.56m.
Il colmo nella sezione i Pioppa è transitato alle ore 6:30 con un valore di 9.65m.

Δ - Tendenza

▲ in aumento

= stazionaria

▼ in diminuzione

Il Dirigente Referente Centro Funzionale

Sandro Nanni

Firma autografa omessa ai sensi dell'art.3, c.2, D.Lgs.
12/02/1993, n.39