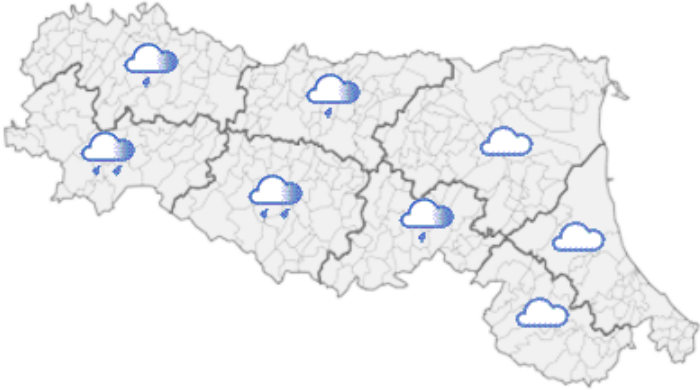






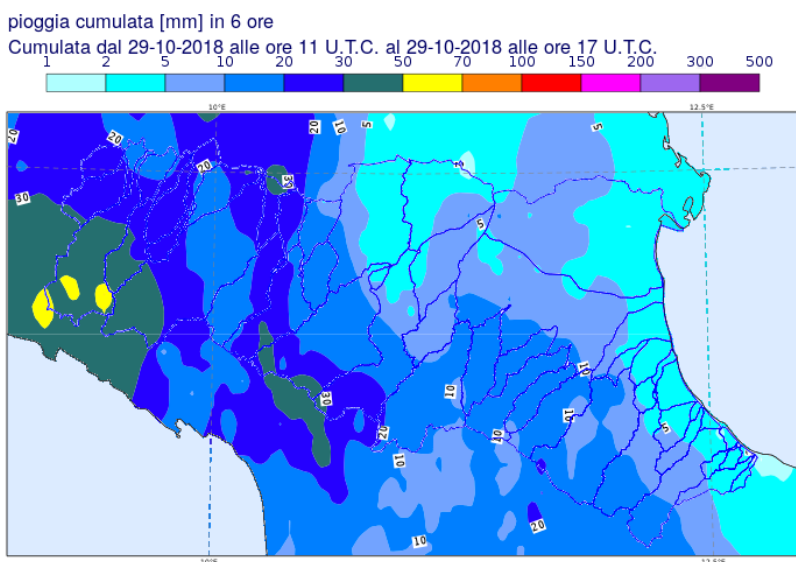


DOCUMENTO N.	DATA EMISSIONE	INIZIO VALIDITA'	FINE VALIDITA'
006/2018/03	29/10/2018 19:30	29/10/2018 19:00	30/10/2018 01:00

PREVISIONE METEOROLOGICA PER LE PROSSIME ORE	LEGENDA PREVISIONE
	<ul style="list-style-type: none">  Pioggia trascurabile (<2 mm / 6h)  Pioggia debole (5-10 mm / 6h)  Pioggia moderata (10-30 mm / 6h)  Pioggia elevata (>30 mm / 6h)  Pioggia mista a neve  Neve

Le precipitazioni registrate nel corso del pomeriggio hanno determinato nuovi incrementi dei livelli idrometrici nei tratti montani di Taro, Trebbia, Nure e Enza. Per le prossime ore si prevedono ulteriori precipitazioni sotto forma di rovesci sempre nelle suddette aree.

PIOGGIA OSSERVATA NELLE ULTIME 6 ORE



PREVISIONI DELLE PIENE SUI CORSI D'ACQUA MAGGIORI

BACINO TREBBIA									
STAZIONE IDROMETRICA	LIVELLO OSSERVATO			COLMO PREVISTO			SOGLIE RIFERIMENTO		
	ORE	LIVELLO	Δ	LIVELLO	GG	HH	1	2	3
Cabanne	18:00	1.01	▼				0.8	1.6	2.7
Salsominore	18:00	5.0	▲				3.2	4.3	6.2
Trebbia Valsigiara	18:00	1.56	▼				1.7	2.6	3.1
Marsaglia	18:00	3.18	▼				3.0	4.5	5.0
Bobbio	18:00	3.18	=				2.7	4.3	4.8
Rivergaro	18:00	2.82	▲				2.9	4.0	4.8

Note: I livelli idrometrici lungo l'asta principale del Trebbia sono previsti superiori alla soglia 1 nelle prossime ore.

BACINO NURE									
STAZIONE IDROMETRICA	LIVELLO OSSERVATO			COLMO PREVISTO			SOGLIE RIFERIMENTO		
	ORE	LIVELLO	Δ	LIVELLO	GG	HH	1	2	3
Ferriere Idro	18:00	-0.12	▼				1.0	1.6	2.0
Farini	18:00	1.99	▼				2.1	2.8	3.2
Ponte dell'Olio	18:00	1.28	▲				1.3	1.6	2.0
Pontenure	18:00	1.21	▲				1.5	2.1	2.7

Note: I livelli idrometrici lungo l'asta principale del Nure nel tratto vallivo sono previsti prossimi alla soglia 2 nelle prossime ore.

BACINO ARDA									
STAZIONE IDROMETRICA	LIVELLO OSSERVATO			COLMO PREVISTO			SOGLIE RIFERIMENTO		
	ORE	LIVELLO	Δ	LIVELLO	GG	HH	1	2	3
Case Bonini	18:00	1.22	▼				1.3	1.8	2.3
Mignano Diga	18:30	320.09	▲				336.5	337.3	338.3
Lugagnano	18:00	0.52	▲				0.0	0.0	0.0
Fiorenzuola d'Arda	18:00	1.3	▲				1.3	1.6	1.9

Note:

BACINO TARO									
STAZIONE IDROMETRICA	LIVELLO OSSERVATO			COLMO PREVISTO			SOGLIE RIFERIMENTO		
	ORE	LIVELLO	Δ	LIVELLO	GG	HH	1	2	3
Ponteceno	18:00	0.58	▼				1.1	2.4	3.0
Ponte Lamberti	18:00	2.5	▼				2.6	3.0	3.7
Tornolo	18:00	3.08	▲				3.0	3.6	4.4
Pradella	18:00	2.29	▼				2.3	3.0	4.3
Ostia Parmense	18:00	2.98	▼				3.0	3.6	4.7
Fornovo	18:00	1.66	▲				1.3	1.7	2.1
Parma Ovest	18:00	1.71	▲	>soglia2	29	sera	0.8	1.7	3.0
San Secondo	18:00	10.75	▲	>soglia2	29	notte	10.15	11.0	14.0

Note: I livelli idrometrici lungo l'asta principale del Taro nel tratto vallivo sono previsti tra la soglia 2 e la soglia 3 nelle prossime ore.

BACINO ENZA									
STAZIONE IDROMETRICA	LIVELLO OSSERVATO			COLMO PREVISTO			SOGLIE RIFERIMENTO		
	ORE	LIVELLO	Δ	LIVELLO	GG	HH	1	2	3
Lonza	18:00	1.1	▼				1.2	1.8	2.9
Compiano	18:00	0.97	▲				1.7	2.0	3.1
Selvanizza	18:00	2.34	=				1.8	2.7	3.5
Vetto	18:00	1.23	▲	>soglia1	29	sera	1.4	1.8	3.0
Cedogno	18:00	1.09	▲				1.2	1.7	2.5
Guardasone	17:30	0.15	▲				0.3	0.8	1.2
Casse Espansione Enza SIAP	17:30	0.38	▲				1.2	2.4	3.2
Sorbolo	18:00	4.89	▲				7.9	10.0	11.0

Note: Sono previsti nuovi incrementi dei livelli idrometrici lungo l'asta principale dell'Enza nelle prossime ore. Nella sezione di Vetto possibile superamento della soglia 1 tra le ore 20 e le ore 22.

Δ - Tendenza

▲ in aumento

= stazionaria

▼ in diminuzione

Il Dirigente Referente Centro Funzionale

Vittorio Marletto

Firma autografa omessa ai sensi dell'art.3, c.2, D.Lgs.
12/02/1993, n.39