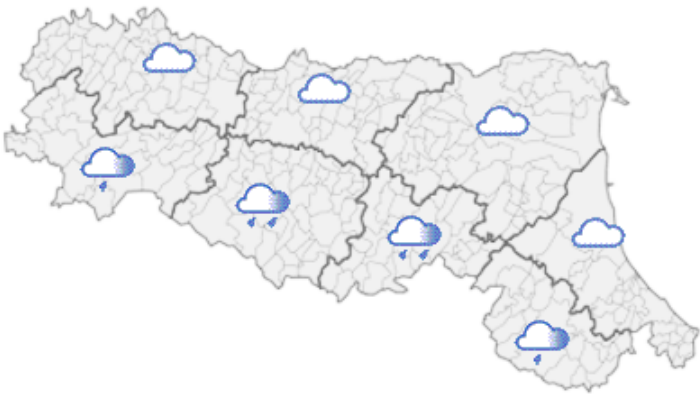






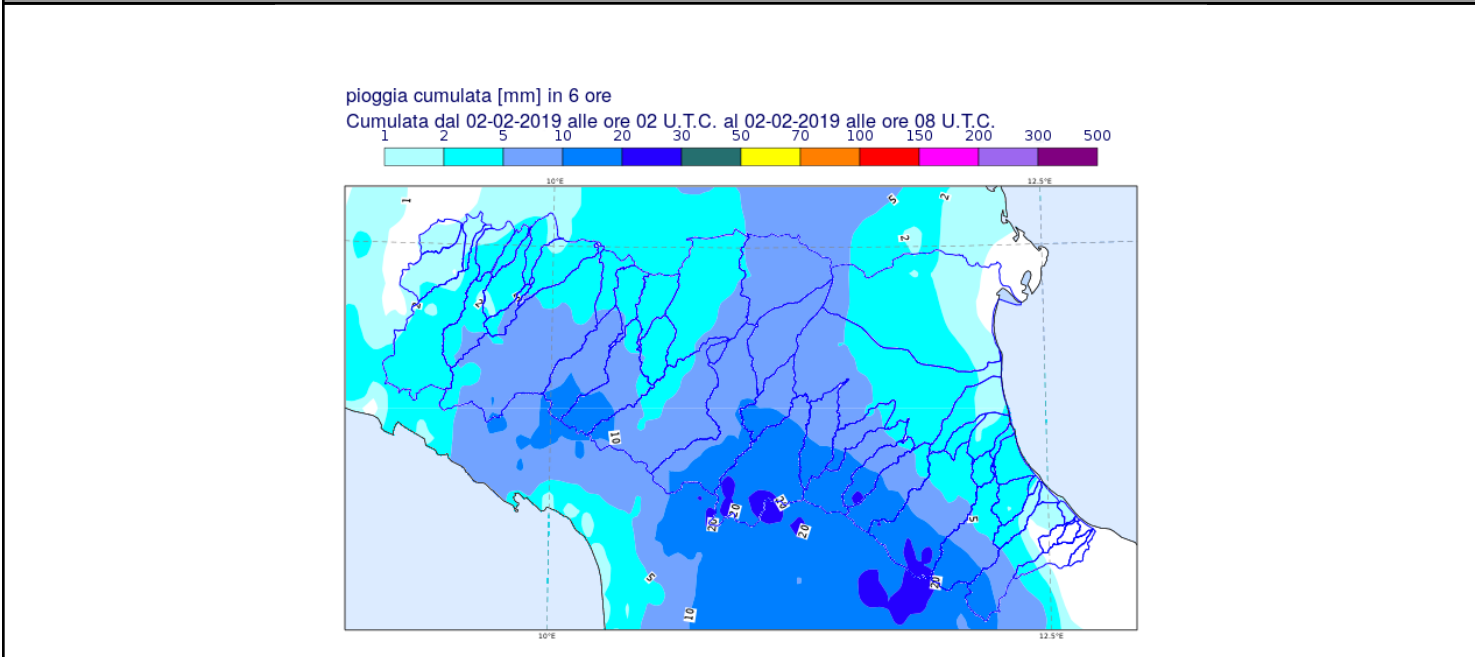


| DOCUMENTO N. | DATA EMISSIONE | INIZIO VALIDITA' | FINE VALIDITA' |
|--------------|------------------|------------------|------------------|
| 001/2019/05 | 02/02/2019 10:55 | 02/02/2019 11:00 | 02/02/2019 17:00 |

| PREVISIONE METEOROLOGICA PER LE PROSSIME ORE | LEGENDA PREVISIONE |
|---|---|
|  | <ul style="list-style-type: none">  Pioggia trascurabile (<2 mm / 6h)  Pioggia debole (5-10 mm / 6h)  Pioggia moderata (10-30 mm / 6h)  Pioggia elevata (>30 mm / 6h)  Pioggia mista a neve  Neve |

Nella giornata di oggi precipitazioni intermittenti di debole-moderata intensità interesseranno ancora il territorio regionale lungo tutto il crinale appenninico.
Le piene di Taro, Enza, Secchia e Panaro si stanno propagando nei tratti vallivi con livelli superiori alla soglia 2. La piena sul fiume Reno si sta propagando nel tratto vallivo con livelli superiori alla soglia 3.

PIOGGIA OSSERVATA NELLE ULTIME 6 ORE



PREVISIONI DELLE PIENE SUI CORSI D'ACQUA MAGGIORI

BACINO TARO

| STAZIONE IDROMETRICA | LIVELLO OSSERVATO | | | COLMO PREVISTO | | | SOGLIE RIFERIMENTO | | |
|----------------------|-------------------|---------|---|----------------|-------|------|--------------------|------|------|
| | ORE | LIVELLO | Δ | LIVELLO | GG | HH | 1 | 2 | 3 |
| Fornovo | 10:00 | 0.88 | ▼ | | | | 1.3 | 1.7 | 2.1 |
| Parma Ovest | 10:00 | 1.22 | ▼ | | | | 0.8 | 1.7 | 3.0 |
| San Secondo | 10:00 | 12.21 | ▼ | 12.30 | 02/02 | 9:00 | 10.15 | 11.0 | 14.0 |

Note:

BACINO PARMA

| STAZIONE IDROMETRICA | LIVELLO OSSERVATO | | | COLMO PREVISTO | | | SOGLIE RIFERIMENTO | | |
|----------------------|-------------------|---------|---|----------------|-------|-----|--------------------|------|-----|
| | ORE | LIVELLO | Δ | LIVELLO | GG | HH | 1 | 2 | 3 |
| Parma Ponte Verdi | 10:00 | 1.88 | ▲ | | | | 1.8 | 2.15 | 3.0 |
| Colorno AIPO | 10:00 | 4.91 | ▲ | <soglia2 | 02/02 | pom | 5.2 | 6.2 | 8.0 |

Note: Sono in atto le manovre sulla cassa di espansione al fine di limitare la portata a Ponte Verdi e a Colorno.

BACINO ENZA

| STAZIONE IDROMETRICA | LIVELLO OSSERVATO | | | COLMO PREVISTO | | | SOGLIE RIFERIMENTO | | |
|----------------------------|-------------------|---------|---|----------------|-------|------|--------------------|------|------|
| | ORE | LIVELLO | Δ | LIVELLO | GG | HH | 1 | 2 | 3 |
| Vetto | 10:00 | 1.9 | ▼ | | | | 1.4 | 1.8 | 3.0 |
| Cedogno | 10:00 | 1.98 | ▼ | | | | 1.2 | 1.7 | 2.5 |
| Casse Espansione Enza SIAP | 10:00 | 1.85 | ▼ | | | | 1.2 | 2.4 | 3.2 |
| Sorbolo | 10:00 | 10.81 | ▼ | 10.82 | 02/02 | 9:30 | 7.9 | 10.0 | 11.0 |

Note:

BACINO SECCHIA

| STAZIONE IDROMETRICA | LIVELLO OSSERVATO | | | COLMO PREVISTO | | | SOGLIE RIFERIMENTO | | |
|----------------------|-------------------|---------|---|----------------|-------|-------|--------------------|------|------|
| | ORE | LIVELLO | Δ | LIVELLO | GG | HH | 1 | 2 | 3 |
| Ponte Veggia | 10:00 | 11.81 | ▼ | 12.50 | 02/02 | 6:30 | 11.2 | 11.8 | 12.2 |
| Rubiera SS9 | 10:00 | 1.99 | ▼ | | | | 1.3 | 1.8 | 2.1 |
| Rubiera casse monte | 10:00 | 7.68 | ▼ | 8.00 | 02/02 | 8:00 | 6.0 | 7.5 | 8.5 |
| Ponte Alto | 10:00 | 9.04 | ▲ | 9.2-9.4 | 02/02 | 11-13 | 5.5 | 8.0 | 10.1 |
| Ponte Bacchello | 10:00 | 9.24 | ▲ | >soglia2 | 02/02 | pom | 8.5 | 9.8 | 11.5 |

Note: Il nuovo impulso di precipitazione ha fatto registrare nuovi colmi nelle sezioni montane, che hanno prolungato il colmo in uscita dalle casse di espansione.

BACINO PANARO

| STAZIONE IDROMETRICA | LIVELLO OSSERVATO | | | COLMO PREVISTO | | | SOGLIE RIFERIMENTO | | |
|----------------------|-------------------|---------|---|----------------|-------|-------|--------------------|-----|------|
| | ORE | LIVELLO | Δ | LIVELLO | GG | HH | 1 | 2 | 3 |
| Spilamberto | 10:00 | 2.42 | ▼ | | | | 2.0 | 2.8 | 3.6 |
| San Cesario SIAP | 10:00 | 9.29 | ▲ | 9.3-9.5 | 02/02 | 11-14 | 5.5 | 6.5 | 9.7 |
| Ponte Sant'Ambrogio | 10:00 | 9.44 | ▲ | <soglia3 | 02/02 | 13-16 | 6.5 | 8.2 | 10.5 |
| Navicello | 10:00 | 9.86 | ▲ | | | | 7.5 | 9.0 | 11.5 |
| Bomporto | 10:00 | 8.33 | ▲ | | | | 8.0 | 9.2 | 11.8 |

Note: Sono in atto le manovre sulla cassa di espansione al fine di limitare la portata a valle.

BACINO RENO

| STAZIONE IDROMETRICA | LIVELLO OSSERVATO | | | COLMO PREVISTO | | | SOGLIE RIFERIMENTO | | |
|----------------------|-------------------|---------|---|----------------|-------|-------|--------------------|------|------|
| | ORE | LIVELLO | Δ | LIVELLO | GG | HH | 1 | 2 | 3 |
| Vergato | 10:00 | 3.28 | ▼ | | | | 1.5 | 3.0 | 5.0 |
| Sasso Marconi | 10:00 | 1.53 | ▼ | | | | 1.3 | 2.0 | 2.5 |
| Casalecchio chiusa | 10:00 | 2.33 | = | 2.33 | 02/02 | 10:00 | 0.8 | 1.6 | 2.5 |
| Bonconvento | 10:00 | 12.31 | ▲ | 12.7-12.9 | 02/02 | 14-16 | 7.0 | 9.5 | 11.5 |
| Sostegno Reno | 09:30 | 27.39 | ▲ | | | | 23.9 | 26.5 | 28.2 |
| Bagnetto Reno | 09:30 | 25.68 | ▲ | | | | 22.9 | 25.5 | 27.3 |
| Cento | 10:00 | 6.62 | ▲ | 9.3-9.5 | 02/02 | 21-23 | 5.5 | 7.0 | 8.7 |

Note: Nella sezione di Bonconvento sono in funzione le casse di espansione laterali.

BACINO SANTERNO

| STAZIONE IDROMETRICA | LIVELLO OSSERVATO | | | COLMO PREVISTO | | | SOGLIE RIFERIMENTO | | |
|----------------------|-------------------|---------|---|----------------|-------|-------|--------------------|------|------|
| | ORE | LIVELLO | Δ | LIVELLO | GG | HH | 1 | 2 | 3 |
| Borgo Tossignano | 10:00 | 1.44 | ▼ | 2.01 | 02/02 | 7:50 | 1.5 | 2.0 | 2.8 |
| Codrignano | 10:00 | 1.18 | ▼ | 1.23 | 02/02 | 9:30 | 0.7 | 1.2 | 1.6 |
| Imola | 10:00 | 2.58 | = | 2.58 | 02/02 | 10:00 | 2.0 | 2.5 | 3.5 |
| Mordano | 10:00 | 11.46 | ▲ | >soglia2 | 02/02 | pom | 9.5 | 11.5 | 14.0 |
| Sant'Agata | 10:00 | 12.23 | ▲ | >soglia2 | 02/02 | pom | 9.4 | 12.0 | 13.0 |
| San Bernardino | 10:00 | 10.35 | ▲ | >soglia2 | 02/02 | sera | 7.5 | 10.0 | 12.0 |

Note:

BACINO RONCO

| STAZIONE IDROMETRICA | LIVELLO OSSERVATO | | | COLMO PREVISTO | | | SOGLIE RIFERIMENTO | | |
|----------------------|-------------------|---------|---|----------------|-------|-------|--------------------|-----|-----|
| | ORE | LIVELLO | Δ | LIVELLO | GG | HH | 1 | 2 | 3 |
| Santa Sofia | 10:00 | 1.49 | ▼ | 2.01 | 02/02 | 7:00 | 0.9 | 1.5 | 2.5 |
| Meldola | 10:00 | 1.23 | ▲ | 1.3-1.5 | 02/02 | 11-13 | 0.6 | 1.1 | 2.1 |
| Coccolia | 10:00 | 2.6 | ▲ | | | | 4.0 | 5.5 | 7.5 |
| San Bartolo | 10:00 | 1.36 | ▲ | | | | 0.0 | 4.5 | 5.8 |

Note:

BACINO SAVIO

| STAZIONE IDROMETRICA | LIVELLO OSSERVATO | | | COLMO PREVISTO | | | SOGLIE RIFERIMENTO | | |
|----------------------|-------------------|---------|---|----------------|-------|-------|--------------------|-----|-----|
| | ORE | LIVELLO | Δ | LIVELLO | GG | HH | 1 | 2 | 3 |
| Quarto | 10:00 | 2.37 | ▼ | 2.44 | 02/02 | 9:30 | 0.0 | 2.0 | 3.8 |
| Mercato Saraceno | 10:00 | 2.56 | ▲ | 2.6-2.9 | 02/02 | 11-13 | 1.5 | 2.0 | 3.8 |
| San Carlo | 10:00 | 3.01 | ▲ | | | | 2.5 | 4.0 | 5.5 |

Note:

Δ - Tendenza

▲ in aumento

= stazionaria

▼ in diminuzione

Lucio Botarelli

Firma autografa omessa ai sensi dell'art.3, c.2, D.Lgs.