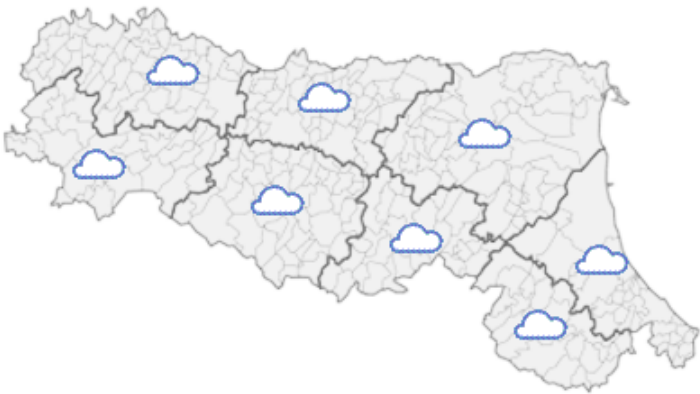






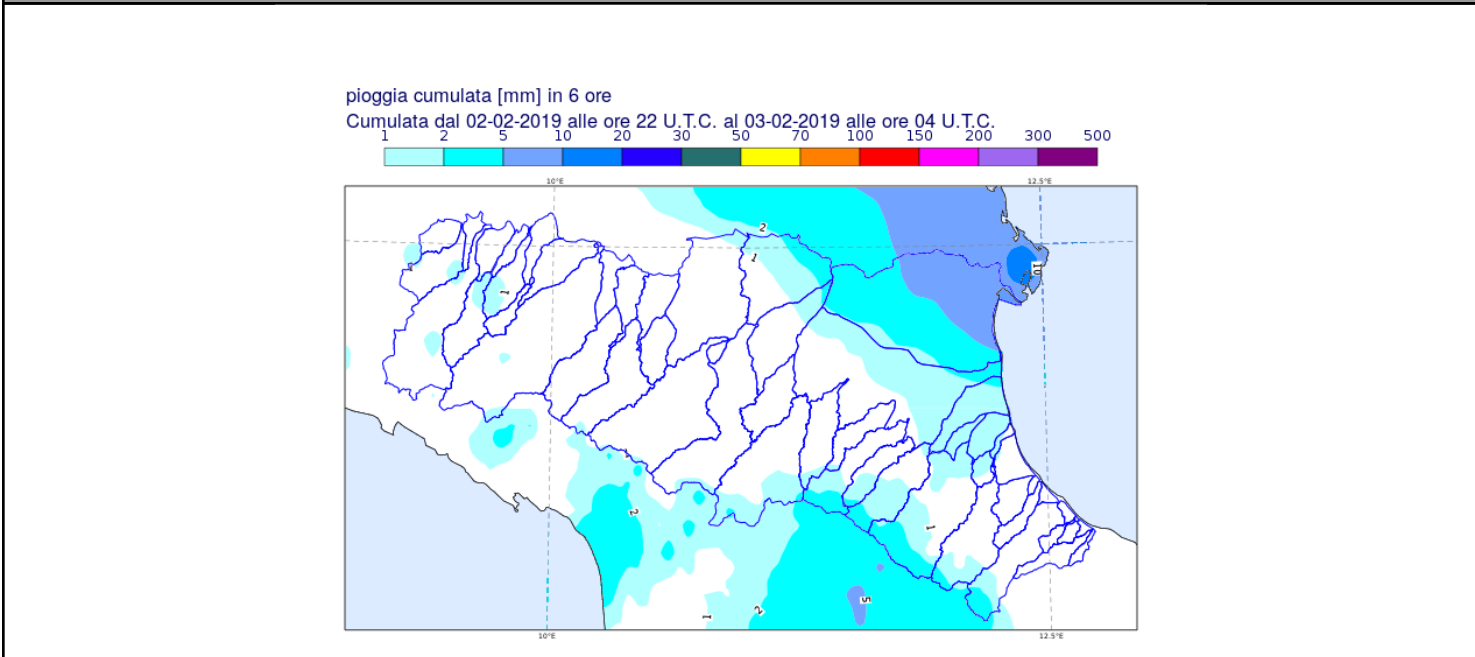


DOCUMENTO N.	DATA EMISSIONE	INIZIO VALIDITA'	FINE VALIDITA'
001/2019/08	03/02/2019 06:16	03/02/2019 06:00	03/02/2019 12:00

PREVISIONE METEOROLOGICA PER LE PROSSIME ORE	LEGENDA PREVISIONE
	<ul style="list-style-type: none"> <li> Pioggia trascurabile (&lt;2 mm / 6h)</li> <li> Pioggia debole (5-10 mm / 6h)</li> <li> Pioggia moderata (10-30 mm / 6h)</li> <li> Pioggia elevata (&gt;30 mm / 6h)</li> <li> Pioggia mista a neve</li> <li> Neve</li> </ul>

Non sono previste significative precipitazioni nelle prossime 6 ore.  
 Le piene del Secchia e Panaro stanno defluendo nelle sezioni vallive mantenendosi sopra al livello 2.  
 Sul fiume Reno il colmo è transitato alla sezione di Dosso e si attende alla sezione di Gallo nelle prossime 5-6 ore con valori leggermente superiori alla soglia 2.  
 Sul fiume Santerno i modesti apporti dalle sezioni di monte ritardano il deflusso alle sezioni vallive di Sant'Agata e San Bernardino, che attualmente è ancora poco superiore alla soglia 2.

**PIOGGIA OSSERVATA NELLE ULTIME 6 ORE**



## PREVISIONI DELLE PIENE SUI CORSI D'ACQUA MAGGIORI

## BACINO SECCHIA

STAZIONE IDROMETRICA	LIVELLO OSSERVATO			COLMO PREVISTO			SOGLIE RIFERIMENTO		
	ORE	LIVELLO	Δ	LIVELLO	GG	HH	1	2	3
Ponte Alto	05:30	8.78	▼				5.5	8.0	10.1
Ponte Bacchello	05:30	10.49	▼				8.5	9.8	11.5
Ponte Motta	05:30	8.88	=				7.0	8.5	11.2
Pioppa	05:30	9.48	▲	9.90-10.10	03/02	11-13	7.8	9.6	11.7
Concordia sulla Secchia	05:30	7.68	▲	>liv2	03/02	sera	8.0	9.8	12.3

Note:Il colmo di piena sta transitando alla sezione di Ponte Motta con valore intorno a 8.90 m.

## BACINO PANARO

STAZIONE IDROMETRICA	LIVELLO OSSERVATO			COLMO PREVISTO			SOGLIE RIFERIMENTO		
	ORE	LIVELLO	Δ	LIVELLO	GG	HH	1	2	3
Ponte Sant'Ambrogio	05:30	8.76	▼				6.5	8.2	10.5
Navicello	05:30	10.29	▼				7.5	9.0	11.5
Bomporto	05:30	10.42	▼				8.0	9.2	11.8
Camposanto	05:30	10.16	▼				7.5	8.5	12.0
Foscaglia Panaro	05:30	17.16	▲	~17.20	03/02	06-08	15.0	16.0	18.0
Bondeno Panaro	05:30	11.65	▲	12.20-12.50	03/02	09-12	11.0	12.0	13.8

Note:Il colmo di piena è transitato alla sezione di Camposanto con livello pari a 10.23 m alle ore 02:30 di oggi 3-2-2019;

## BACINO RENO

STAZIONE IDROMETRICA	LIVELLO OSSERVATO			COLMO PREVISTO			SOGLIE RIFERIMENTO		
	ORE	LIVELLO	Δ	LIVELLO	GG	HH	1	2	3
Bonconvento	05:30	10.94	▼				7.0	9.5	11.5
Sostegno Reno	05:30	28.14	▼				23.9	26.5	28.2
Bagnetto Reno	05:30	26.93	▼				22.9	25.5	27.3
Cento	05:30	8.26	▼				5.5	7.0	8.7
Dosso	05:30	10.3	▼				8.3	10.8	12.3
Opera Reno Panfilia	05:30	21.23	=				20.0	21.8	23.4
Gallo	05:30	11.39	▲	12.10-12.40	03/02	08-11	9.3	12.0	13.7
Gandazzolo Reno	05:30	14.68	▲	>liv 2	03/02	pom	12.5	14.8	17.0

Note:Il colmo di piena è transitato alla sezione di Dosso con valore di 10,53 m alle ore 22:00 del 2-2-2019 ed è transitato ad Opera Reno con livello pari a 21,32 m alle ore 22:40.

Permane un modesto apporto dalle sezioni di monte, pertanto nel tratto di valle prossimo alla sezione di Bonconvento interessato dalla rottura arginale (ora ripristinata) il livello si sta mantenendo stazionario e ancora superiore alla soglia 2, ma nelle prossime ore è atteso un calo del livello.

Continuano le operazioni di svasso in Cavo Napoleonico, pertanto il livello del colmo di piena nella sezione di Gallo è previsto poco superiore al livello 2.

## BACINO SENIO

STAZIONE IDROMETRICA	LIVELLO OSSERVATO			COLMO PREVISTO			SOGLIE RIFERIMENTO		
	ORE	LIVELLO	Δ	LIVELLO	GG	HH	1	2	3
Fusignano	05:30	8.65	▼				8.65	10.4	12.0
Alfonsine	05:30	9.46	▼				8.3	10.2	12.2

Note:Il colmo di piena è transitato alla sezione di Fusignano con livello pari a 9,75 m alle ore 23:30 del 2-2-2019; è transitato alla sezione di Alfonsine con livello pari a 9,98 m alle ore 01:00 di oggi 3-2-2019. Al momento sta defluendo molto lentamente ed è prossimo alla confluenza in Reno.

Δ - Tendenza

▲ in aumento

= stazionaria

▼ in diminuzione

Lucio Botarelli

Firma autografa omessa ai sensi dell'art.3, c.2, D.Lgs.