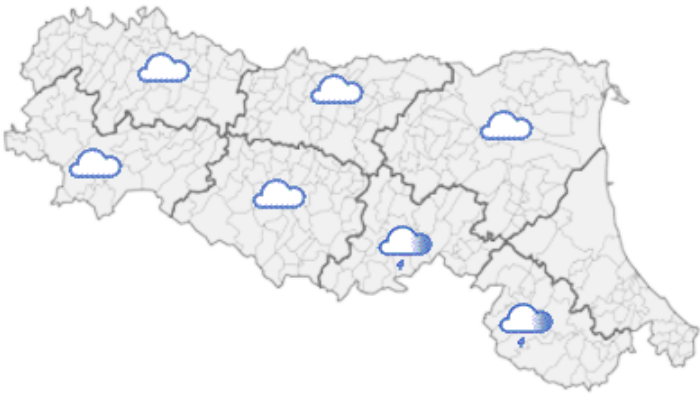






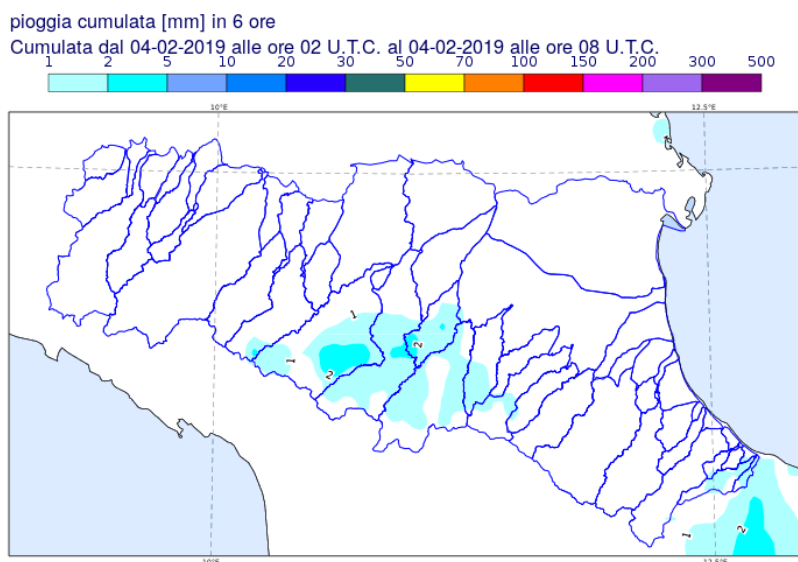


DOCUMENTO N.	DATA EMISSIONE	INIZIO VALIDITA'	FINE VALIDITA'
001/2019/11	04/02/2019 10:04	04/02/2019 10:00	04/02/2019 16:00

PREVISIONE METEOROLOGICA PER LE PROSSIME ORE	LEGENDA PREVISIONE
	<ul style="list-style-type: none"> <li> Pioggia trascurabile (&lt;2 mm / 6h)</li> <li> Pioggia debole (5-10 mm / 6h)</li> <li> Pioggia moderata (10-30 mm / 6h)</li> <li> Pioggia elevata (&gt;30 mm / 6h)</li> <li> Pioggia mista a neve</li> <li> Neve</li> </ul>

I colmi di piena sono in esaurimento nel tratto vallivo del Secchia, con livelli inferiori alla soglia 2 lungo tutta l'asta. Sul tratto vallivo del fiume Reno é in transito un lungo colmo di piena tra le sezioni di Gallo e Gandazzolo, al di sopra della soglia 2. Le residue precipitazioni previste sul settore appenninico centro-orientale sono in esaurimento nelle prossime ore.

**PIOGGIA OSSERVATA NELLE ULTIME 6 ORE**



**PREVISIONI DELLE PIENE SUI CORSI D'ACQUA MAGGIORI**

**BACINO SECCHIA**

STAZIONE IDROMETRICA	LIVELLO OSSERVATO			COLMO PREVISTO			SOGLIE RIFERIMENTO		
	ORE	LIVELLO	Δ	LIVELLO	GG	HH	1	2	3
Ponte Alto	09:30	5.6	▼				5.5	8.0	10.1
Ponte Bacchello	09:30	9.25	▼				8.5	9.8	11.5
Ponte Motta	09:30	8.18	▼				7.0	8.5	11.2
Pioppa	09:30	9.46	▼				7.8	9.6	11.7
Concordia sulla Secchia	09:30	9.53	▼				8.0	9.8	12.3

Note:

**BACINO RENO**

STAZIONE IDROMETRICA	LIVELLO OSSERVATO			COLMO PREVISTO			SOGLIE RIFERIMENTO		
	ORE	LIVELLO	Δ	LIVELLO	GG	HH	1	2	3
Cento	09:30	6.66	▼				5.5	7.0	8.7
Dosso	09:30	9.52	▼				8.3	10.8	12.3
Opera Reno Panfilia	09:30	21.05	▼				20.0	21.8	23.4
Gallo	09:30	11.87	=				9.3	12.0	13.7
Gandazzolo Reno	09:30	15.57	=	15.6-15.7	04/04	matt	12.5	14.8	17.0
Ponte Bastia	09:30	7.6	▼	circa soglia1	04/04	pom	8.3	10.7	13.0

Note:

Δ - Tendenza

▲ in aumento

= stazionaria

▼ in diminuzione

Sandro Nanni

Firma autografa omessa ai sensi dell'art.3, c.2, D.Lgs.