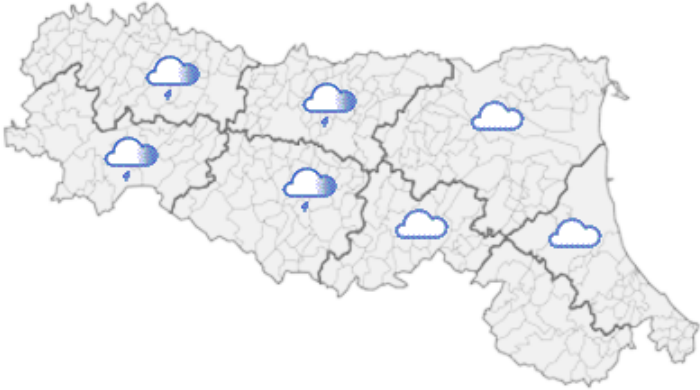






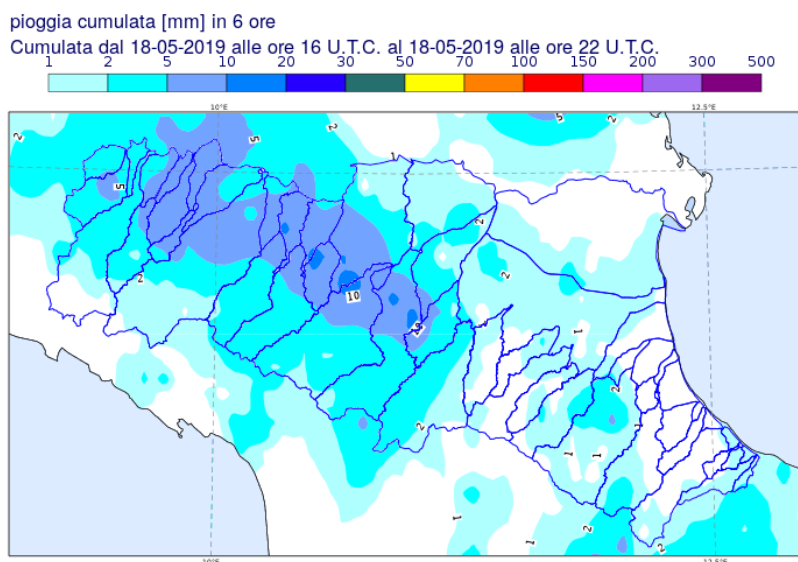


DOCUMENTO N.	DATA EMISSIONE	INIZIO VALIDITA'	FINE VALIDITA'
004/2019/02	19/05/2019 02:00	19/05/2019 02:00	19/05/2019 08:00

PREVISIONE METEOROLOGICA PER LE PROSSIME ORE	LEGENDA PREVISIONE
	<ul style="list-style-type: none">  Pioggia trascurabile (<2 mm / 6h)  Pioggia debole (5-10 mm / 6h)  Pioggia moderata (10-30 mm / 6h)  Pioggia elevata (>30 mm / 6h)  Pioggia mista a neve  Neve

Residue precipitazioni sul settore centro-occidentale.
Le piene in corso stanno lentamente defluendo nei tratti vallivi con superamenti di soglia 2 previsti per il fiume Secchia, e intorno alla soglia 2 per il fiume Sillaro.

PIOGGIA OSSERVATA NELLE ULTIME 6 ORE



PREVISIONI DELLE PIENE SUI CORSI D'ACQUA MAGGIORI

BACINO SECCHIA

STAZIONE IDROMETRICA	LIVELLO OSSERVATO			COLMO PREVISTO			SOGLIE RIFERIMENTO		
	ORE	LIVELLO	Δ	LIVELLO	GG	HH	1	2	3
Rubiera SS9	01:00	1.57	▼	1,62	19/05	00:00	1.3	1.8	2.1
Ponte Alto	01:00	7.98	▲	8,2-8.4	19/05	4-6	5.5	8.0	10.1
Ponte Bacchello	01:00	9.54	▲	10-10.2	19/05	10-12	8.5	9.8	11.5

Note:

BACINO SILLARO

STAZIONE IDROMETRICA	LIVELLO OSSERVATO			COLMO PREVISTO			SOGLIE RIFERIMENTO		
	ORE	LIVELLO	Δ	LIVELLO	GG	HH	1	2	3
Correcchio Sillaro	00:30	20.56	▼	20.69	18/05	23:20	19.0	21.0	22.5
Sesto Imolese	01:00	12.16	▲	12.19	18/05	23:50	10.7	12.2	14.5
Portonovo	01:00	9.47	▲	11.3-11.5	19/05	5-7	9.5	12.0	13.0

Note:

Δ - Tendenza

▲ in aumento

= stazionaria

▼ in diminuzione

Il Dirigente Referente Centro Funzionale

Vanes Poluzzi

Firma autografa omessa ai sensi dell'art.3, c.2, D.Lgs.
12/02/1993, n.39