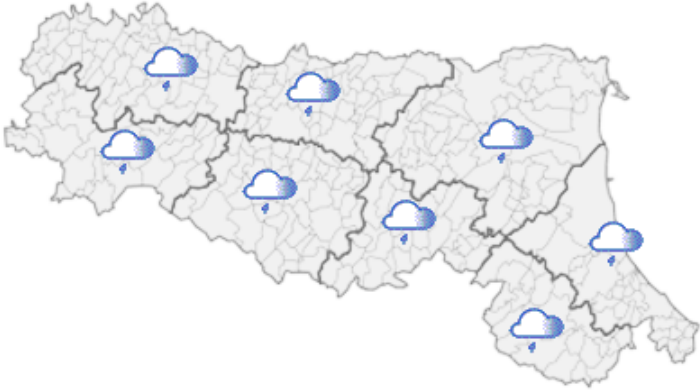






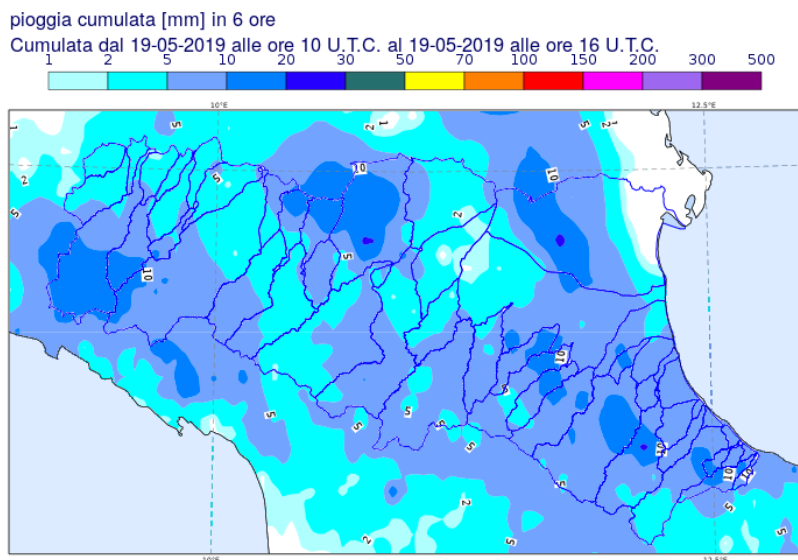


DOCUMENTO N.	DATA EMISSIONE	INIZIO VALIDITA'	FINE VALIDITA'
004/2019/04	19/05/2019 20:02	19/05/2019 20:00	20/05/2019 08:00

PREVISIONE METEOROLOGICA PER LE PROSSIME ORE	LEGENDA PREVISIONE
	<ul style="list-style-type: none">  Pioggia trascurabile (<2 mm / 6h)  Pioggia debole (5-10 mm / 6h)  Pioggia moderata (10-30 mm / 6h)  Pioggia elevata (>30 mm / 6h)  Pioggia mista a neve  Neve

Sono in atto precipitazioni sparse che tenderanno ad attenuarsi in serata.
Nel corso della nottata, un nuovo impulso interesserà i settori appenninici centro occidentali con possibilità di rovesci sui rispettivi crinali.

PIOGGIA OSSERVATA NELLE ULTIME 6 ORE



PREVISIONI DELLE PIENE SUI CORSI D'ACQUA MAGGIORI

BACINO SECCHIA

STAZIONE IDROMETRICA	LIVELLO OSSERVATO			COLMO PREVISTO			SOGLIE RIFERIMENTO		
	ORE	LIVELLO	Δ	LIVELLO	GG	HH	1	2	3
Rubiera SS9	19:00	1.32	▲				1.3	1.8	2.1
Ponte Bacchello	19:00	9.91	▼	10.03	19/05	11:10	8.5	9.8	11.5
Ponte Motta	19:00	8.34	▲	8.4-8.6	20/05	00-02	7.0	8.5	11.2
Pioppa	19:00	8.51	▲	8.8-9	20/05	mat	7.8	9.6	11.7

Note: Il colmo di piena è transitato nella sezione di Ponte Bacchello. Le piogge delle ultime ore hanno determinato modesti incrementi nelle sezioni di chiusura dei bacini montani.

BACINO SILLARO

STAZIONE IDROMETRICA	LIVELLO OSSERVATO			COLMO PREVISTO			SOGLIE RIFERIMENTO		
	ORE	LIVELLO	Δ	LIVELLO	GG	HH	1	2	3
Castel San Pietro	19:00	1.09	▲				1.1	1.3	1.7
Portonovo	19:00	10.09	▼	10.58	19/05	9:20	9.5	12.0	13.0

Note: Il colmo di piena è transitato sulla sezione di Portonovo. Le piogge delle ultime ore hanno determinato modesti incrementi nelle sezioni di chiusura dei bacini montani.

Δ - Tendenza

▲ in aumento

= stazionaria

▼ in diminuzione

Il Dirigente Referente Centro Funzionale

Vanes Poluzzi

Firma autografa omessa ai sensi dell'art.3, c.2, D.Lgs.
12/02/1993, n.39