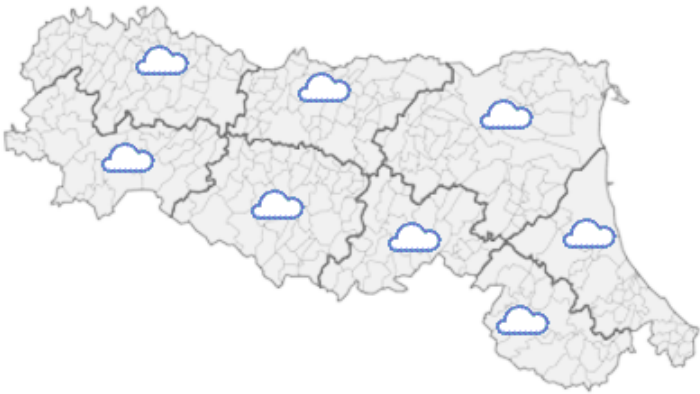






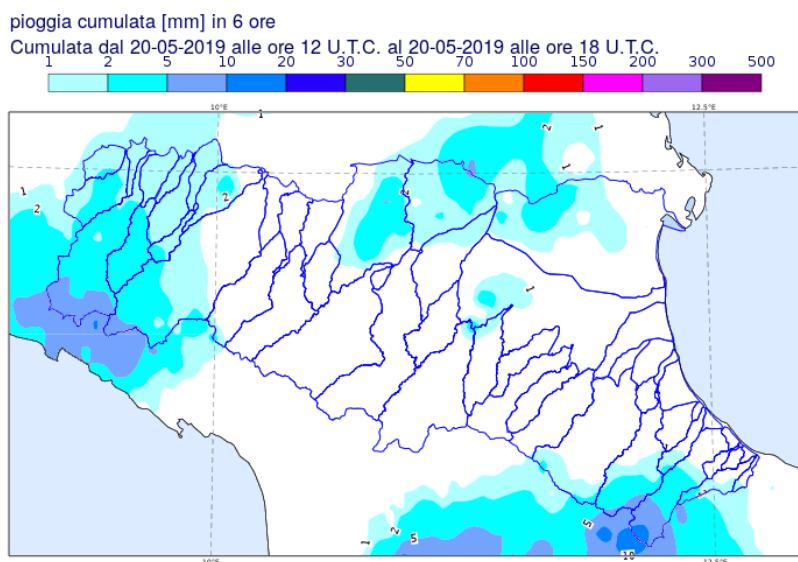


DOCUMENTO N.	DATA EMISSIONE	INIZIO VALIDITA'	FINE VALIDITA'
004/2019/08	20/05/2019 21:41	20/05/2019 21:00	21/05/2019 09:00

PREVISIONE METEOROLOGICA PER LE PROSSIME ORE	LEGENDA PREVISIONE
	<ul style="list-style-type: none">  Pioggia trascurabile (<2 mm / 6h)  Pioggia debole (5-10 mm / 6h)  Pioggia moderata (10-30 mm / 6h)  Pioggia elevata (>30 mm / 6h)  Pioggia mista a neve  Neve

Si prevedono precipitazioni residue sparse, in esaurimento su tutto il territorio regionale. Lunghi colmi di piena stanno lentamente defluendo nei tratti vallivi dei fiume Secchia e Reno, mentre sui restanti bacini della regione i fenomeni di piena sono in esaurimento.

PIOGGIA OSSERVATA NELLE ULTIME 6 ORE



PREVISIONI DELLE PIENE SUI CORSI D'ACQUA MAGGIORI

BACINO SECCHIA

STAZIONE IDROMETRICA	LIVELLO OSSERVATO			COLMO PREVISTO			SOGLIE RIFERIMENTO		
	ORE	LIVELLO	Δ	LIVELLO	GG	HH	1	2	3
Ponte Bacchello	21:00	9.61	▼				8.5	9.8	11.5
Ponte Motta	21:00	8.34	=				7.0	8.5	11.2
Pioppa	21:00	9.14	=	al colmo	20/05		7.8	9.6	11.7
Concordia sulla Secchia	21:00	8.48	=	8,5-8,7	20/05	22-02	8.0	9.8	12.3

Note: Il colmo di piena è attualmente in transito da qualche ora nella sezione di Pioppa, si prevede un lento deflusso in Po con livelli al di sotto della soglia 2.

BACINO RENO

STAZIONE IDROMETRICA	LIVELLO OSSERVATO			COLMO PREVISTO			SOGLIE RIFERIMENTO		
	ORE	LIVELLO	Δ	LIVELLO	GG	HH	1	2	3
Gallo	21:00	9.19	▲	<soglia2	20/05	notte	9.3	12.0	13.7
Gandazzolo Reno	21:00	12.93	▲	<soglia2	20/05	matt	12.5	14.8	17.0

Note: Un lungo colmo di piena si sta propagando a valle della sezione di Opera Reno, con livelli poco superiori alla soglia 1.

Δ - Tendenza

▲ in aumento

= stazionaria

▼ in diminuzione

Il Dirigente Referente Centro Funzionale

Vanes Poluzzi

Firma autografa omessa ai sensi dell'art.3, c.2, D.Lgs.
12/02/1993, n.39