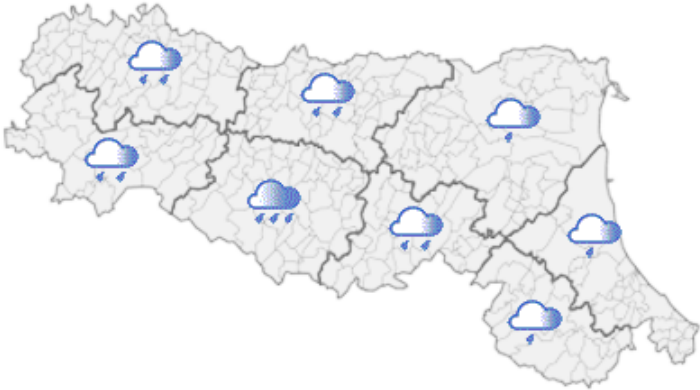






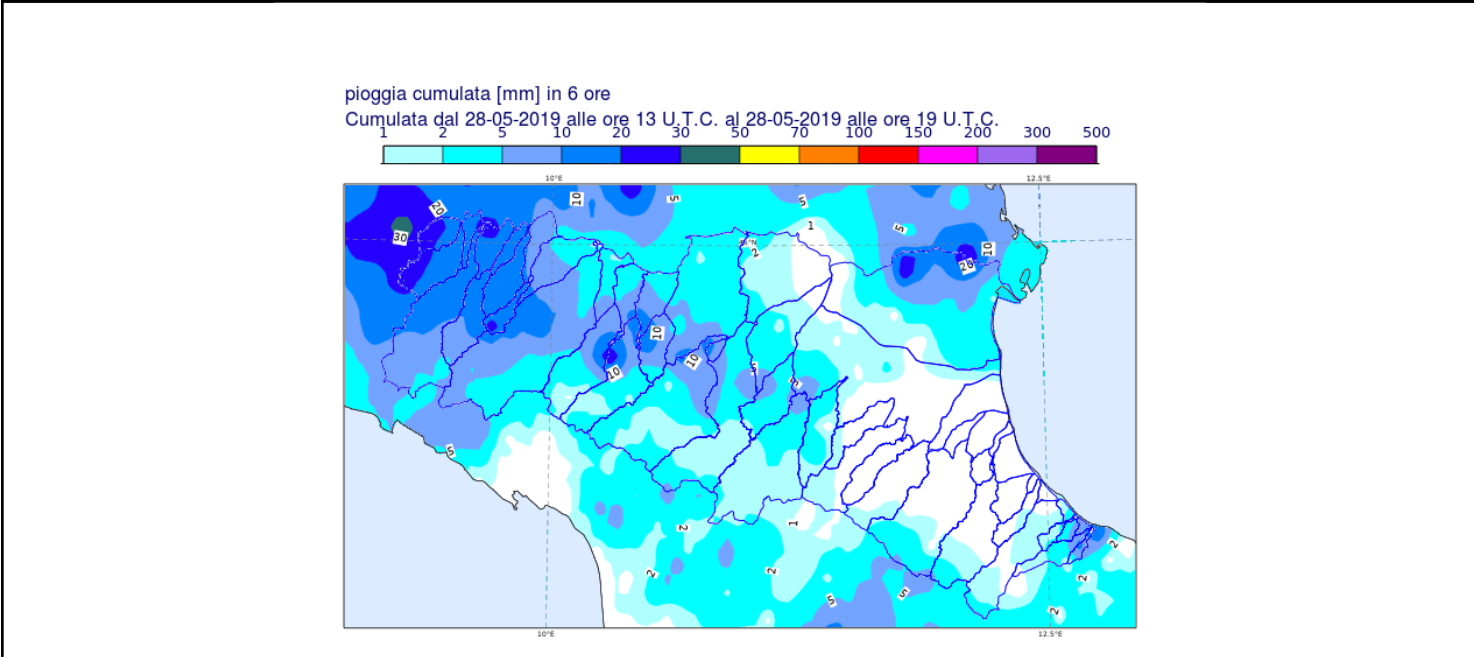


DOCUMENTO N.	DATA EMISSIONE	INIZIO VALIDITA'	FINE VALIDITA'
005/2019/06	28/05/2019 22:25	28/05/2019 23:00	29/05/2019 05:00

PREVISIONE METEOROLOGICA PER LE PROSSIME ORE	LEGENDA PREVISIONE
	<ul style="list-style-type: none">  Pioggia trascurabile (<2 mm / 6h)  Pioggia debole (5-10 mm / 6h)  Pioggia moderata (10-30 mm / 6h)  Pioggia elevata (>30 mm / 6h)  Pioggia mista a neve  Neve

Nelle prossime 6 ore si prevedono precipitazioni moderate sui rilievi del settore appenninico centrale, che potranno raggiungere cumulate anche di 50 mm/6h. Si prevedono nuovi incrementi dei livelli idrometrici a partire dalle sezioni montane nei bacini appenninici.

PIOGGIA OSSERVATA NELLE ULTIME 6 ORE



PREVISIONI DELLE PIENE SUI CORSI D'ACQUA MAGGIORI

BACINO SECCHIA

STAZIONE IDROMETRICA	LIVELLO OSSERVATO			COLMO PREVISTO			SOGLIE RIFERIMENTO		
	ORE	LIVELLO	Δ	LIVELLO	GG	HH	1	2	3
Ponte Veggia	21:30	11.19	▲				11.2	11.8	12.2
Rubiera SS9	21:30	1.36	▼				1.3	1.8	2.1
Ponte Alto	21:30	8.49	▼				5.5	8.0	10.1
Ponte Bacchello	21:30	10.58	▼				8.5	9.8	11.5
Ponte Motta	21:30	9.17	=	al colmo	28/05		7.0	8.5	11.2
Pioppa	21:30	10.13	▲	10,1-10,4	29/05	matt	7.8	9.6	11.7
Concordia sulla Secchia	21:30	9.55	▲	10,2-10,6	29/05	pom	8.0	9.8	12.3

Note:Le precipitazioni previste genereranno nuovi incrementi dei livelli idrometrici nella notte, a partire dalle sezioni montane, che si propagheranno nelle prime sezioni del tratto arginato nella giornata di domani, mantenendo in crescita i livelli nelle sezioni a valle di Ponte Motta.

BACINO PANARO

STAZIONE IDROMETRICA	LIVELLO OSSERVATO			COLMO PREVISTO			SOGLIE RIFERIMENTO		
	ORE	LIVELLO	Δ	LIVELLO	GG	HH	1	2	3
Ponte Sant'Ambrogio	21:30	6.92	▼				6.5	8.2	10.5
Navicello	21:30	8.24	=				7.5	9.0	11.5
Bomporto	21:30	8.48	▼				8.0	9.2	11.8
Camposanto	21:30	8.34	▼				7.5	8.5	12.0
Foscaglia Panaro	21:00	15.8	▼	15,93	28/05	16:00	15.0	16.0	18.0
Bondeno Panaro	21:00	10.92	=	al colmo	28/05		11.0	12.0	13.8

Note:Il colmo di piena sta defluendo in Po.

Δ - Tendenza

▲ in aumento

= stazionaria

▼ in diminuzione

Il Dirigente Referente Centro Funzionale

Tiziana Paccagnella

Firma autografa omessa ai sensi dell'art.3, c.2, D.Lgs.

12/02/1993, n.39